Образец по чл. 53, ал. 6 от НСГ

Изготвил:.....
Петър Ямонов
/име, фамилия,/ подпис: .....
дата: 18.09.17
№ и дата на удостоверението за упражняване на лесовъдска практика: 3655/20.07.11г.

Одобрил:.....
инж. Йорданка Станченова
име, фамилия,/ подпис: .....
дата: 18.09.17 г.,
№ и дата на удостоверението за упражняване на лесовъдска практика: 5481.120.02.2017г.

ТЕХНОЛОГИЧЕН ПЛАН № ....

За добив на дървесина от отдел 4 подотдел А
На ТП ДГС/ДЛС Пещера /попълва се само за държавни гори/
Община Пещера; Землище Радилово;
имот с (кадастрален идентификатор/КВС) №....., /попълва се само за недържавни гори/

I. Схема за добива на дървесина от насаждението

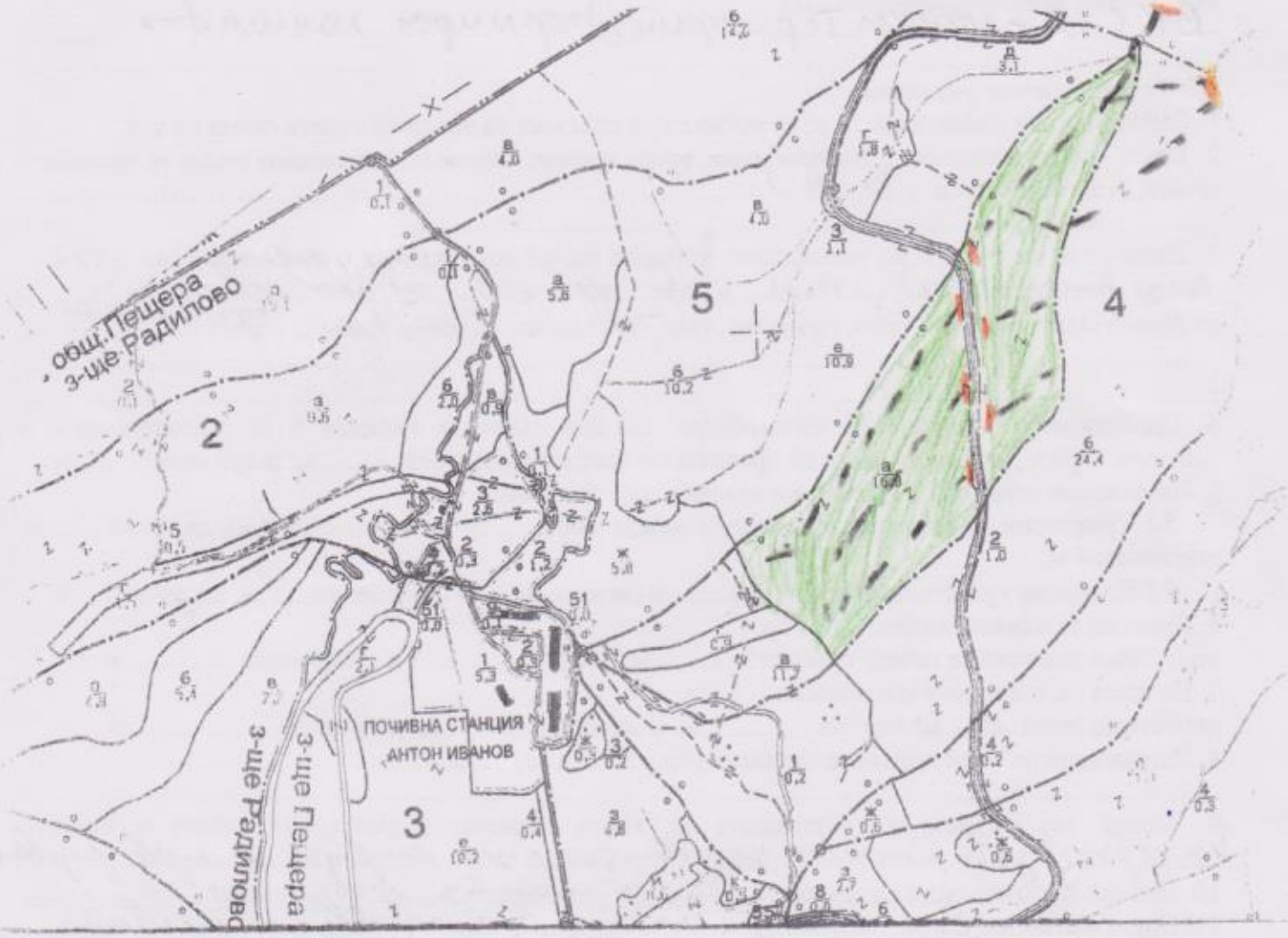

Легенда:

- проектирани коларски вр. извозни пътища
- съществуващи извозни пътища
- съществуващ автомобилен път
- технологична просека
- место за отпадащи ГСМ
- проектирани тракторни вр. извозни пътища
- временен склад
- трасе на въжена линия
- проектиран автомобилен път
- .....

На схемата задължително се нанасят контурите на насаждението/имота, съществуващите и проектирани временни горски пътища, технологичните просеки, просеките за въжени линии, извозни пътища, временни складове както и връзката им със съществуващата автомобилна пътна мрежа.

II. Характеристика на насаждението

1.Вид на сечта ..... Санитарна ..... / интензивност 15 %
Втори вид сеч ..... / интензивност .....%
2.Площ на подотдела ..16.8.... ха Размер на сечището..16.8..... ха
3. Състав по план/програма..бк:зеб..... , действителен. бк:зеб.....
5. Запас на 1 ха: с клони.....216.....куб.м/ха , без клони .....куб. м/ха.
6. Среден наклон на терена ...22....градуса.
7. Очакван добив от маркираната дървесина .....541.....лежаща маса, куб.м.

дърв. вид / категория						дърв. вид / категория						
едра	35	8				дребна	-	8				вър-
средна	4	-				дърва	380	122				шина

8.Наличие и характеристика на подраста преди сечта (състав, възраст, средна височина, % на покритие) .....

9. Средно извозно разстояние ..300 м.
10. Други характеристики на насаждението (*токовища, сватбовища, надлесни дървета, сервитути, защитени територии, Натура 2000, защитени видове описани в доклада за гори с висока консервационна стойност, мъртва дървесина, водосайни зони, биологично разнообразие и др.*)
ВКС-2 - горски територии формиращи ландшафта

III. Технологични указания
1. Дървесината в насаждението да се добива при спазване на технологичната схема по т. I
2. Сечта ще се извършва с (моторен трион, ръчно, машини; кастренето на отсечените стъбла се извършва: в сечище, на временен склад) ...Б.М.С.....
3. Извозът от сечището до временните складове ще се осъществява наземно - сос. сму. дълж. не повече от 300 м. и сос. дрв. 122 - не повече от 500 м на (цели стъбла, дълги/къси секции, сортименти, чипс и др.; с влачене по терена, изцяло над терена) сортиментно
4. Проектирани нови горски автомобилни пътища съгласно Наредба 5 за строителството в горските територии без промяна на предназначението им: дължина .....м. широчина .....м.
5. Изграждане и ремонт на временни извозни горски пътища:
5.1 Тракторни – допустимо разстояние между тях .....м (не по-малко от 40 м), дължина .....м, широчина 4 м.
5.2 Коларски - разстояние между тях.....м (не по-малко от 40 м), дължина .....м, широчина ... м
6. Просеки за въжени линии: ..... бр.
допустимо разстояние между просеките ..... м., дължина ..... м., широчина ..... м.
7. Направа на технологични просеки .....бр.
допустимо разстояние между тях .....м., дължина .....м., широчина ..... м.
8. Изграждане на нови временни складове (бр., площ в ха) .....
9. Мерки за опазване на оставащите на корен дървета, подраста, младиняка и почвата. Ще се съхранява максимален брой оставащи на корен дървета
10. Начини за почистване на сечището ще се почиства ръчно
11. Други указания: сос. сортименти, вършината ще се собира и изгаря
Да се изнасят битовите отпадъци от сечището извън горските територии на определените за това места.
12. Всички операции по подготвителните и основните работи да се извършват съгласно изискванията на Правилника за здравословни и безопасни условия на труд в горите и правилата за противопожарна безопасност в горите.

ЗАПОЗНАТ с технологичния план: ...../попълва се след издаването на позволителното за сеч/
Лицето по чл. 108, ал. 2 от ЗГ, на което е издадено позволително за сеч № .....
/ трите имена, подпис, дата -/
№ и дата на удостоверението за упражняване на лесовъдска практика: .....

Образец по чл. 53, ал. 6 от НСТ

Изготвил: Димитър Илиев
/име, фамилия,/ подпис:
дата: 19.09.2017
№ и дата на удостоверението за упражняване на лесовъдска практика: 5772 120.02.2012г.

Одобрил: инж. Йорданка Стоименова
име, фамилия,/ подпис:
дата: 19.09.17 г.,
№ и дата на удостоверението за упражняване на лесовъдска практика: 5781 120.02 2012г.

ТЕХНОЛОГИЧЕН ПЛАН № ....

За добив на дървесина от отдел 9 подотдел А
На ТП ДГС/ДЛС „Пещера"
/попълва се само за държавни гори/
Община Пещера; Землище Радилово;
имот с (кадастрален идентификатор/КВС) №....., /попълва се само за недържавни гори/

I. Схема за добива на дървесина от насаждението

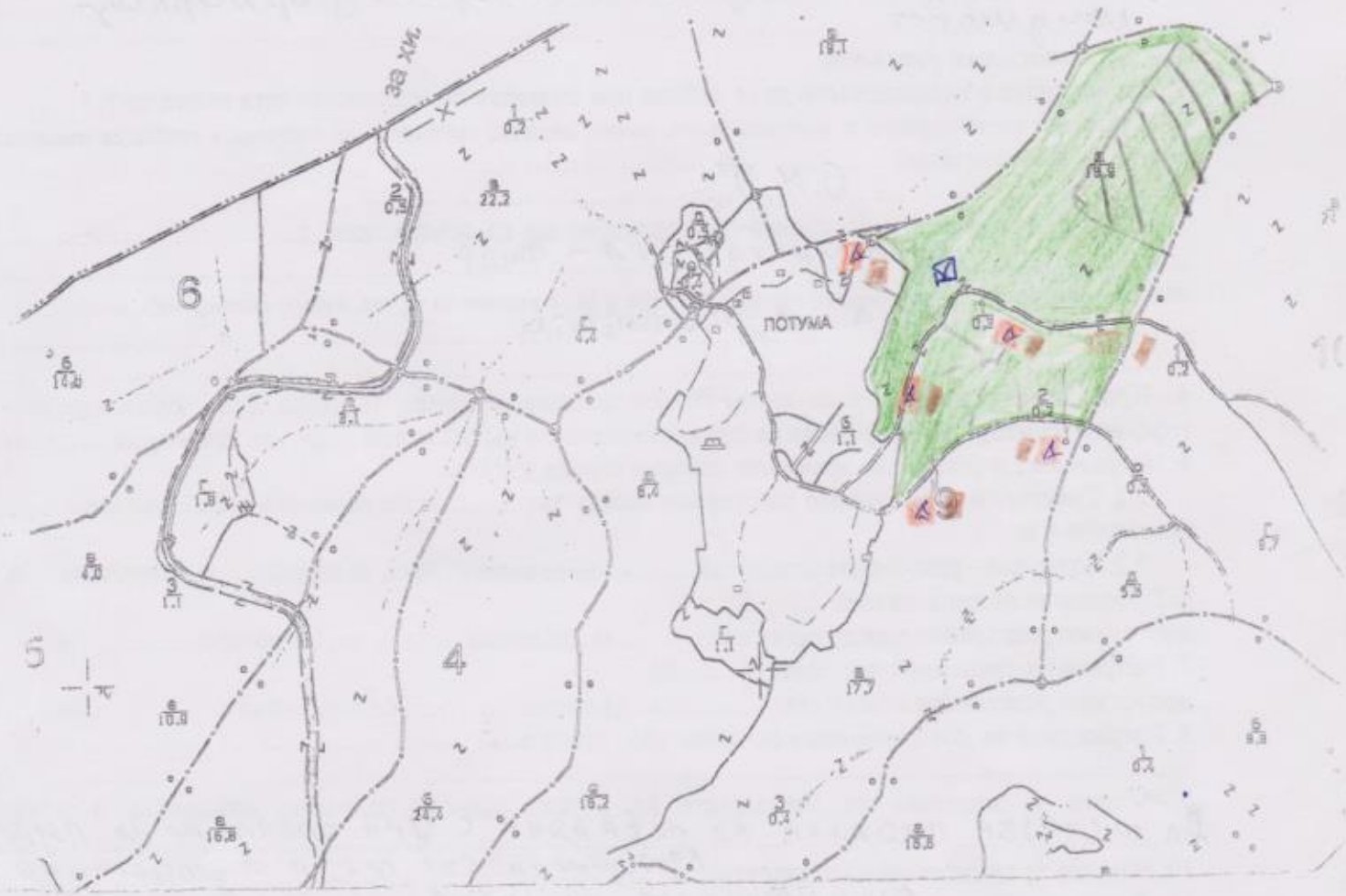

Легенда:

- проектирани коларски ар. извозни пътища
- съществуващи извозни пътища
- съществуващ автомобилен път
- технологична просека
- отдел за насаждение
- проектирани тракторни ар. извозни пътища
- временен склад
- трасе на въжена линия
- проектиран автомобилен път
- ГСМ и място за отглуч.

На схемата задължително се нанасят контурите на насаждението/имота, съществуващите и проектирани временни горски пътища, технологичните просеки, просеките за въжени линии, извозни пътища, временни складове както и връзката им със съществуващата автомобилна пътна мрежа.

II. Характеристика на насаждението

1.Вид на сечта ..Пост. - котлови ..../ интензивност 30 %
Втори вид сеч ...../ интензивност .....%
2.Площ на подотдела ..18.9..ха Размер на сечището.....17.9..... ха
3. Състав по план/програма..3.ЗБб....., действителен 3.ЗБб 1 Гбр.....
5. Запас на 1 ха: с клони....146...куб.м/ха , без клони .....куб. м/ха.
6. Среден наклон на терена ...21.....градуса.
7. Очакван добив от маркираната дървесина :.....610.....лежаща маса, куб.м.

дърв. вид / категория	3 ЗБб					дърв. вид / категория	3 ЗБб	Гбр				
едра	–					дребна	–					вър-
средна	–					дърва	483	127				шина

8.Наличие и характеристика на подраста преди сечта (състав, възраст, средна височина, % на покритие) ....Наличие на подраст на 50 %.....
.....
9. Средно извозно разстояние ...400м.;
10. Други характеристики на насаждението (*токовища, сватбовища, надлесни дървета, сервитути, защитени територии, Натура 2000, защитени видове описани в доклада за гори с висока консервационна стойност, мъртва дървесина, вододайни зони, биологично разнообразие и др.*)
ВК 2 – Значими горски територии, формиращи ландшафт
III. Технологични указания
1. Дървесината в насаждението да се добива при спазване на технологичната схема по т. I
2. Сечта ще се извършва с (моторен трион, ръчно, машини; кастренето на отсечените стъбла се извършва: в сечище, на временен склад) .....
.....Б.М.Т
3. Извозът от сечището до временните складове ще се осъществява с.....
.....Животинска тяга - фиар
на (цели стъбла, дълги/къси секции, сортименти, чипс и др.; с влачене по терена, изцяло натоварени).....
.....на сортименти
.....
4. Проектирани нови горски автомобилни пътища съгласно Наредба 5 за строителството в горските територии без промяна на предназначението им: дължина .....м. широчина .....м.
5. Изграждане и ремонт на временни извозни горски пътища:
5.1 Тракторни – допустимо разстояние между тях .....м (не по-малко от 40 м), дължина .....м, широчина 4 м.
5.2 Коларски - разстояние между тях.....м (не по-малко от 40 м), дължина .....м, широчина ... м
6. Просеки за въжени линии: ..... бр.
допустимо разстояние между просеките ..... м., дължина ..... м., широчина ..... м.
7. Направа на технологични просеки .....бр.
допустимо разстояние между тях .....м., дължина .....м., широчина ..... м.
8. Изграждане на нови временни складове (бр., площ в ха) .....
.....
9. Мерки за опазване на оставащите на корен дървета, подраста, младиняка и почвата
Да се спазва посоката на повалянe с цел опазване на подлеса
10. Начини за почистване на сечището едновременно със сечта, вършината ще
11. Други указания: .... се събере на купчини .....
.....
Да се изнасят битовите отпадъци от сечището извън горските територии на определените за това места.
12. Всички операции по подготвителните и основните работи да се извършват съгласно изискванията на Правилника за здравословни и безопасни условия на труд в горите и правилата за противопожарна безопасност в горите.

ЗАПОЗНАТ с технологичния план: ...../попълва се след издаването на позволителното за сеч/
Лицето по чл. 108, ал. 2 от ЗГ, на което е издадено позволително за сеч № .....
.....
/ трите имена, подпис, дата - /
№ и дата на удостоверението за упражняване на лесовъдска практика: .....

Образец по чл. 53, ал. 6 от НСГ

Изготвил: Димитър Нанев
/име, фамилия,/ подпис: [signature]
дата: 19.09.2017
№ и дата на удостоверението за упражняване на лесовъдска практика: 5472/20.02.12

Одобрил: инж. Йорданка Станимова
име, фамилия,/ подпис: [signature]
дата: 19.09.17 г.,
№ и дата на удостоверението за упражняване на лесовъдска практика: 5431/20.02.2012 г.

ТЕХНОЛОГИЧЕН ПЛАН № ....

За добив на дървесина от отдел 10 подотдел Г
На ТП ДГС/ДЛС „Пещера" /попълва се само за държавни гори/
Община Пещера; Землище Радилово;
имот с (кадастрален идентификатор/КВС) №....., /попълва се само за недържавни гори/

I. Схема за добива на дървесина от насаждението

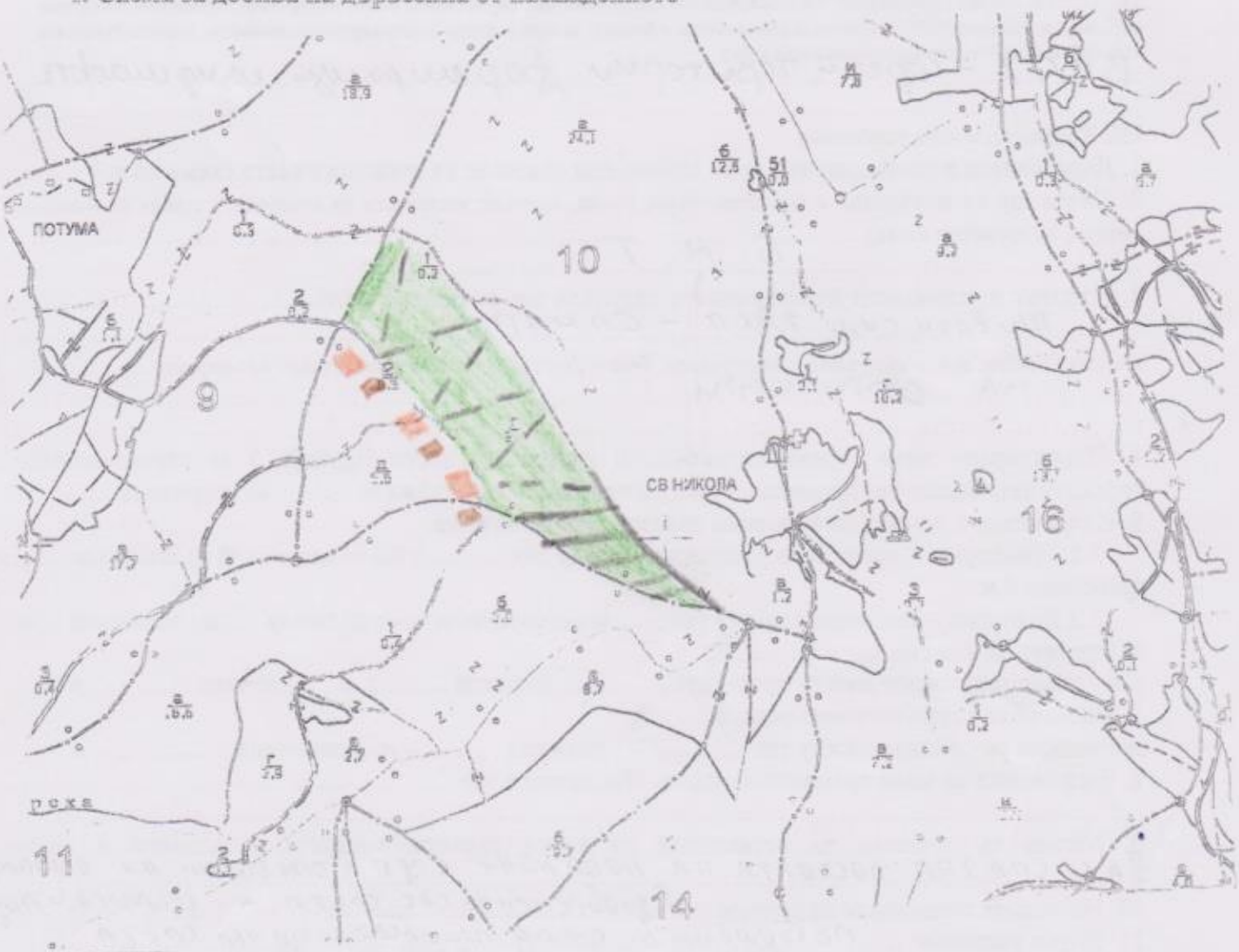

Легенда:

- проектирани коларски вр. извозни пътища
- съществуващи извозни пътища
- съществуващ автомобилен път
- технологична просека
- .....
- проектирани тракторни вр. извозни пътища
- временен склад
- трасе на въжена линия
- проектиран автомобилен път
- ГСМ и място за отпадаци

На схемата задължително се нанасят контурите на насаждението/имота, съществуващите и проектирани временни горски пътища, технологичните просеки, просеките за въжени линии, извозни пътища, временни складове както и връзката им със съществуващата автомобилна пътна мрежа.

II. Характеристика на насаждението

1.Вид на сечта ...Постепенно-котлувинна...../ интензивност 30 %
Втори вид сеч ...../ интензивност .....%
2.Площ на подотдела ....9.7..ха Размер на сечището....8.7..... ха
3. Състав по план/програма.....3.9Б6....., действителен.....
5. Запас на 1 ха: с клони.....130...куб.м/ха , без клони .....куб. м/ха.
6. Среден наклон на терена ...21...градуса.
7. Очакван добив от маркираната дървесина ...321.....лежаща маса, куб.м.

дърв. вид / категория						дърв. вид / категория	3.9Б6					
едра						дребна	—					вър-шина
средна						дърва	321					

8.Наличие и характеристика на подраста преди сечта (състав, възраст, средна височина, % на покритие) ...Наличие на подраст на 50%.....

9. Средно извозно разстояние ...400 м.
10. Други характеристики на насаждението (*токовища, сватбовища, надлесни дървета, сервитути, защитени територии, Натура 2000, защитени видове описани в доклада за гори с висока консервационна стойност, мъртва дървесина, вододайни зони, биологично разнообразие и др.*)
ВКС 2 - горски територии формиращи ландшафта

III. Технологични указания

1. Дървесината в насаждението да се добива при спазване на технологичната схема по т. I
2. Сечта ще се извършва с (моторен трион, ръчно, машини; кастренето на отсечените стъбла се извършва: в сечище, на временен склад) .....Б. М. Т.....
3. Извозът от сечището до временните складове ще се осъществява с.....Животиска тяга - самар.....
на (цели стъбла, дълги/къси секции, сортименти, чипс и др.; с влачене по терена, изцяло натоварени) .....на сортименти.....
4. Проектирани нови горски автомобилни пътища съгласно Наредба 5 за строителството в горските територии без промяна на предназначението им: дължина .....м. широчина .....м.
5. Изграждане и ремонт на временни извозни горски пътища:
5.1 Тракторни – допустимо разстояние между тях .....м (не по-малко от 40 м), дължина .....м, широчина 4 м.
5.2 Коларски - разстояние между тях.....м (не по-малко от 40 м), дължина .....м, широчина ... м
6. Просеки за въжени линии: ..... бр.
допустимо разстояние между просеките ..... м., дължина ..... м., широчина .... м
7. Направа на технологични просеки .....бр.
допустимо разстояние между тях .....м., дължина .....м., широчина ..... м.
8. Изграждане на нови временни складове (бр., площ в ха) .....
9. Мерки за опазване на оставащите на корен дървета, подраста, младиняка и почвата
Да се спазва посоката на повалянe с цел опазване на оставащите
10. Начини за почистване на сечището Едновременно със сечта, дървета и подраст.
11. Други указания: ...../ Вършината ще се събира на кумчини .....

Да се изнасят битовите отпадъци от сечището извън горските територии на определените за това места.

12. Всички операции по подготвителните и основните работи да се извършват съгласно изискванията на Правилника за здравословни и безопасни условия на труд в горите и правилата за противопожарна безопасност в горите.

ЗАПОЗНАТ с технологичния план: ...../попълва се след издаването на позволителното за сеч/
Лицето по чл. 108, ал. 2 от ЗГ, на което е издадено позволително за сеч № .....

/ трите имена, подпис, дата - /

№ и дата на удостоверението за упражняване на лесовъдска практика: .....

Образец по чл. 53, ал. 6 от НСГ

Изготвил: Димитър Нанов
/име, фамилия,/ подпис: .....
дата: 28.08.17 г.,
№ и дата на удостоверението за упражняване на лесовъдска практика: 5472/20.02.2012 г

Одобрил: (инж. И. Сталенова)
име, фамилия,/ подпис: .....
дата: 28.08.17 г.,
№ и дата на удостоверението за упражняване на лесовъдска практика: 5481/20.02.12 г.

ТЕХНОЛОГИЧЕН ПЛАН № ....

За добив на дървесина от отдел 10 „Д" подотдел „Д"
На ТП ДГС/ДЛС „Пещера" /попълва се само за държавни гори/
Община Пещера; Землище Радилово;
имот с (кадастрален идентификатор/КВС) №....., /попълва се само за недържавни гори/

I. Схема за добива на дървесина от насаждението



Легенда:

- ±±±± проектирани коларски вр. извозни пътища
- съществуващи извозни пътища
- съществуващ автомобилен път
- технологична просека
- отдел за усвояване
- проектирани тракторни вр. извозни пътища
- ▲▲▲ временен склад
- xxxxxx трасе на въжена линия
- =+=+=+= проектиран автомобилен път
- ГСМ и място за отпадъци.

На схемата задължително се нанасят контурите на насаждението/имота, съществуващите и проектирани временни горски пътища, технологичните просеки, просеките за въжени линии, извозни пътища, временни складове както и връзката им със съществуващата автомобилна пътна мрежа.

II. Характеристика на насаждението

1.Вид на сечта ...Постепенно-котловина...../ интензивност .....%
Втори вид сеч ...../ интензивност .....%
2.Площ на подотдела .....5.6.ха Размер на сечището...5.6..... ха
3. Състав по план/програма 30бб/1габер....., действителен 3:9гб/1габер.....
5. Запас на 1 ха: с клони....135.....куб.м/ха , без клони .....760.....куб. м/ха.
6. Среден наклон на терена ....15....градуса.
7. Очакван добив от маркираната дървесина .....304.....лежаща маса, куб.м.

дърв. вид / категория						дърв. вид / категория	зуб	гбр					
едра						дребна						вър-	
средна						дърва	297	7				шина	

8.Наличие и характеристика на подраста преди сечта (състав, възраст, средна височина, % на покритие) ..Наличие на подраст на 50 %.....
.....
9. Средно извозно разстояние ..300 м.
10. Други характеристики на насаждението (*токовища, сватбовища, надлесни дървета, сервитути, защитени територии, Натура 2000, защитени видове описани в доклада за гори с висока консервационна стойност, мъртва дървесина, вододайни зони, биологично разнообразие и др.*)
ВКС 2 - Горски територии формиращи ландшафта
.....

III. Технологични указания

1. Дървесината в насаждението да се добива при спазване на технологичната схема по т. I
2. Сечта ще се извършва с (моторен трион, ръчно, машини; кастренето на отсечените стъбла се извършва: в сечище, на временен склад) .....
.....Б.М.Т.....
3. Извозът от сечището до временните складове ще се осъществява с.....
.....СЪС ЖИВОТИСКА ТЯГА - САМАР.....
на (цели стъбла, дълги/къси секции, сортименти, чипс и др.; с влачене по терена, изцяло натоварени).....
.....ХА СОРТИМЕНТИ.....
.....
4. Проектирани нови горски автомобилни пътища съгласно Наредба 5 за строителството в горските територии без промяна на предназначението им: дължина .....м. широчина .....м.
5. Изграждане и ремонт на временни извозни горски пътища:
5.1 Тракторни – допустимо разстояние между тях .....м (не по-малко от 40 м), дължина .....м, широчина 4 м.
5.2 Коларски - разстояние между тях.....м (не по-малко от 40 м), дължина .....м, широчина ... м
6. Просеки за въжени линии: ..... бр.
допустимо разстояние между просеките ..... м., дължина ..... м., широчина ..... м.
7. Направа на технологични просеки .....бр.
допустимо разстояние между тях .....м., дължина .....м., широчина ..... м.
8. Изграждане на нови временни складове (бр., площ в ха) .....
.....
9. Мерки за опазване на оставащите на корен дървета, подраста, младиняка и почвата
Да се спазва посоката на повалянe с цел опазване на оставащите дървета
10. Начини за почистване на сечището ръчновременно с сечта, вършината ще се
11. Други указания: ..... събира на кумчини.....
.....
Да се изнасят битовите отпадъци от сечището извън горските територии на определените за това места.
12. Всички операции по подготвителните и основните работи да се извършват съгласно изискванията на Правилника за здравословни и безопасни условия на труд в горите и правилата за противопожарна безопасност в горите.

ЗАПОЗНАТ с технологичния план: ...../попълва се след издаването на позволителното за сеч/
Лицето по чл. 108, ал. 2 от ЗГ, на което е издадено позволително за сеч № .....
.....
/ трите имена, подпис, дата - /
№ и дата на удостоверението за упражняване на лесовъдска практика: .....

Образец по чл. 53, ал. 6 от НСГ

Изготвил:.....
Николай Станиянов
/име, фамилия,/ подпис: .....
дата: 26.08.17г.
№ и дата на удостоверението за упражняване на лесовъдска практика: 9977/22.11.13

Одобрил:.....
инж. Йорданка Стаменова
име, фамилия,/ подпис: .....
дата: 26.08.17г.,
№ и дата на удостоверението за упражняване на лесовъдска практика: 5481/20.02.2012г.

ТЕХНОЛОГИЧЕН ПЛАН № ....

За добив на дървесина от отдел.....47.....подотдел.....6.....
На ТП ДГС/ДЛС.....Пещера...../*попълва се само за държавни гори*/
Община .....Пещера.....; Землище ...Пещера.....;
имот с (кадастрален идентификатор/КВС) №....., /*попълва се само за недържавни гори*/

I. Схема за добива на дървесина от насаждението

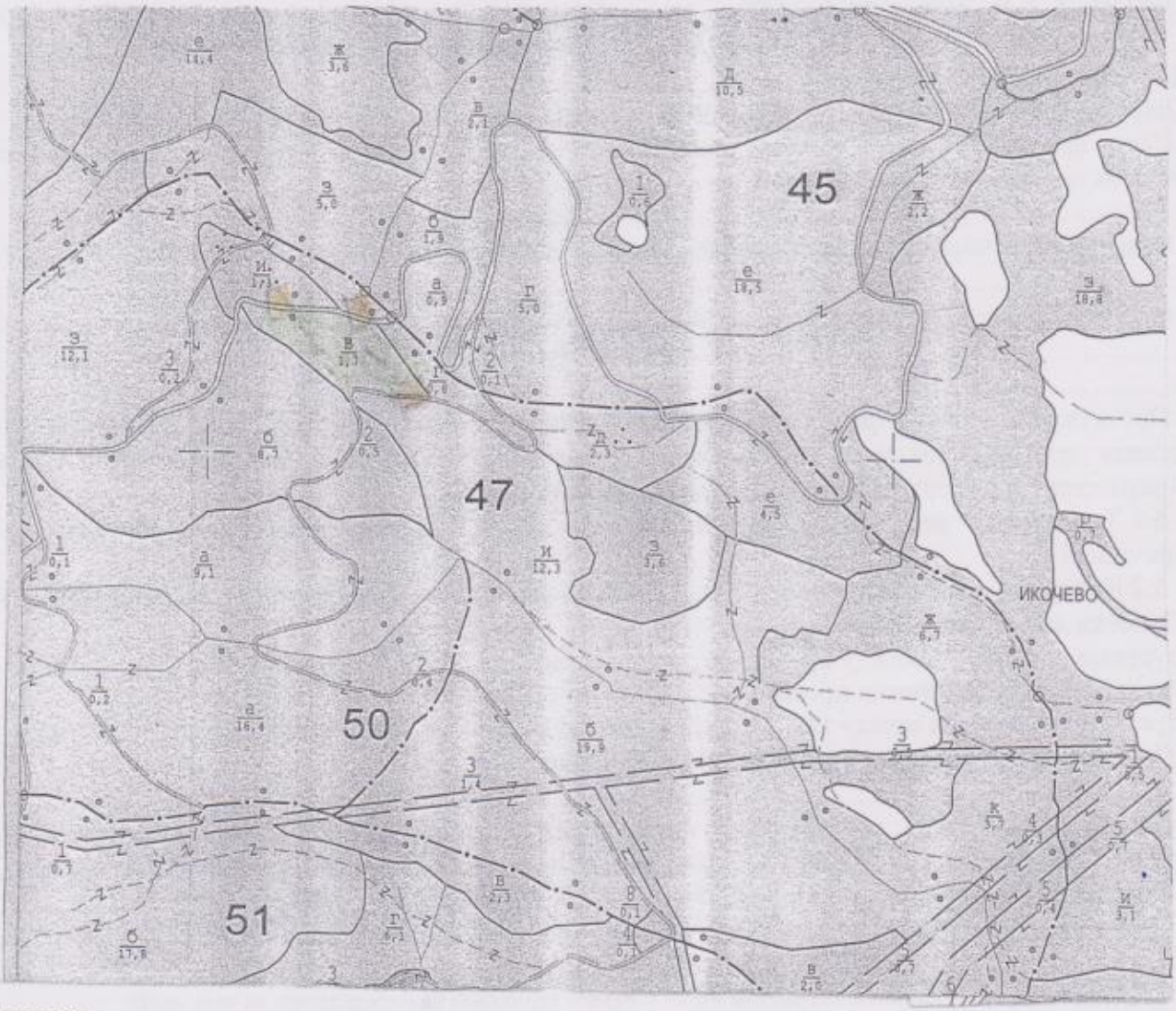

Легенда:

- ±±±± проектирани коларски вр. извозни пътища
- - - - - - - съществуващи извозни пътища
- съществуващ автомобилен път
- технологична просека
- .....
- проектирани тракторни вр. извозни пътища
- ▲▲▲ временен склад
- xxxxxx трасе на въжена линия
- проектиран автомобилен път
- насаждения за усвояване

На схемата задължително се нанасят контурите на насаждението/имота, съществуващите и проектирани временни горски пътища, технологичните просеки, просеките за въжени линии, извозни пътища, временни складове както и връзката им със съществуващата автомобилна пътна мрежа.

II. Характеристика на насаждението

1.Вид на сечта ...мосв. попълнителна.../ интензивност ...30%
Втори вид сеч ...../ интензивност .....%
2.Площ на подотдела ..1.7.....ха Размер на сечището...1.7..... ха
3. Състав по план/програма...38б. 2ч/гр....., действителен 38б. 2ч/гр.
5. Запас на 1 ха: с клони...52.....куб.м/ха , без клони .....куб. м/ха.
6. Среден наклон на терена ..21.....градуса.
7. Очакван добив от маркираната дървесина .....25.....лежаща маса, куб.м.

дърв. вид / категория	38б	2ч/гр				дърв. вид / категория	38б	2ч/гр				
едра	80	20				дребна	80	20				вър-
средна	-	-				дърва	20	5				шина

8.Наличие и характеристика на подраста преди сечта (състав, възраст, средна височина, % на покритие) .....
.....
9. Средно извозно разстояние ..1000 м;
10. Други характеристики на насаждението (*токовища, сватбовища, надлесни дървета, сервитути, защитени територии, Натура 2000, защитени видове описани в доклада за гори с висока консервационна стойност, мъртва дървесина, водосборни зони, биологично разнообразие и др.*)
.....ВНС-1,4 дъгнищни зони за мечкообитания; дъгнищни зони за мащи.....
.....ВНС-2 Кулет територии видимизиран телеграфен.....

III. Технологични указания

1. Дървесината в насаждението да се добива при спазване на технологичната схема по т. I
2. Сечта ще се извършва с (моторен трион, ръчно, машини; кастренето на отсечените стъбла се извършва: в сечище, на временен склад) .....Б.М.Т.....
.....
3. Извозът от сечището до временните складове ще се осъществява с...ук. товач. 830.....
.....
на (цели стъбла, дълги/къси секции, сортименти, чипс и др.; с влачене по терена, изцяло натоварени).....
.....НА.....СОРТИМЕНТИ.....
.....
4. Проектирани нови горски автомобилни пътища съгласно Наредба 5 за строителството в горските територии без промяна на предназначението им: дължина .....м. широчина .....м.
5. Изграждане и ремонт на временни извозни горски пътища:
5.1 Тракторни – допустимо разстояние между тях .....м (не по-малко от 40 м), дължина .....м, широчина 4 м.
5.2 Коларски - разстояние между тях.....м (не по-малко от 40 м), дължина .....м, широчина ... м
6. Просеки за въжени линии: ..... бр.
допустимо разстояние между просеките ..... м., дължина ..... м., широчина ..... м.
7. Направа на технологични просеки .....бр.
допустимо разстояние между тях .....м., дължина .....м., широчина ..... м.
8. Изграждане на нови временни складове (бр., площ в ха) .....
.....
9. Мерки за опазване на оставащите на корен дървета, подраста, младиняка и почвата
Ще се спазват мерките от изготвения от нас опазващ проект - 87
10. Начини за почистване на сечището ..ще се..извършва..по..време.....
11. Други указания: Във..сечта..вършината ще се сбират..и купят.....
.....
Да се изнасят битовите отпадъци от сечището извън горските територии на определените за това места.
12. Всички операции по подготвителните и основните работи да се извършват съгласно изискванията на Правилника за здравословни и безопасни условия на труд в горите и правилата за противопожарна безопасност в горите.

ЗАПОЗНАТ с технологичния план: ...../попълва се след издаването на позволителното за сеч/
Лицето по чл. 108, ал. 2 от ЗГ, на което е издадено позволително за сеч № .....
.....
/ трите имена, подпис, дата - /
№ и дата на удостоверението за упражняване на лесовъдска практика: .....

Образец по чл. 53, ал. 6 от НСГ

Изготвил: .....
Николай Стаматов
/име, фамилия,/ подпис: .....
дата: 28.08.17г.
№ и дата на удостоверението за упражняване на лесовъдска практика: 9927/22.11.13г.

Одобрил: .....
инж. Йорданка Сточенова
име, фамилия,/ подпис: .....
дата: 29.08.17 г.,
№ и дата на удостоверението за упражняване на лесовъдска практика: 378/20.02.2012г.

ТЕХНОЛОГИЧЕН ПЛАН № ....

За добив на дървесина от отдел 47 подотдел б
На ТП ДГС/ДЛС Кочерин /попълва се само за държавни гори/
Община Пещера; Землище Пещера;
имот с (кадастрален идентификатор/КВС) №....., /попълва се само за недържавни гори/

I. Схема за добива на дървесина от насаждението

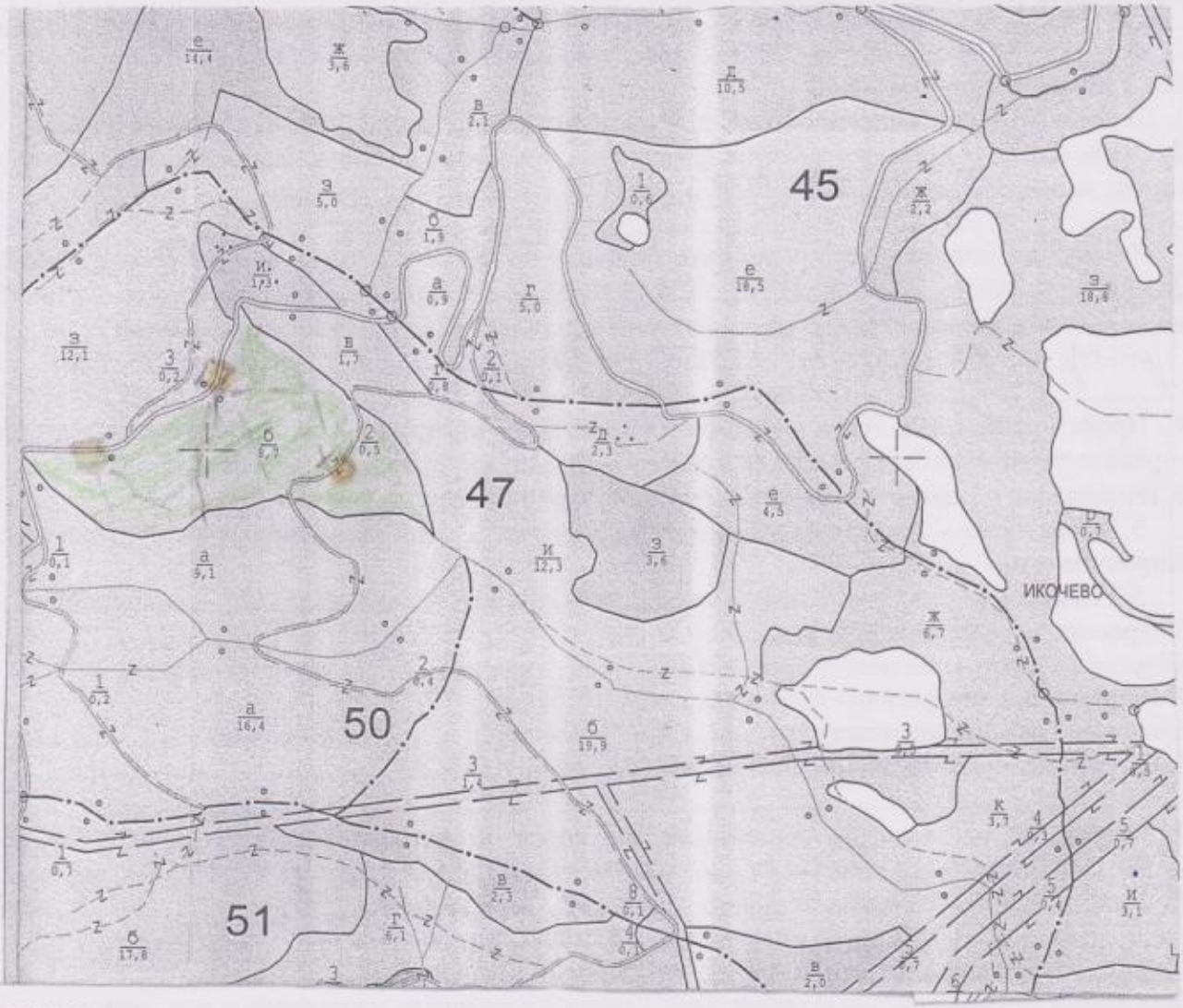

Легенда:

- ±±±± проектирани коларски вр. извозни пътища
- - - - - - съществуващи извозни пътища
- ═══ съществуващ автомобилен път
- ∿∿∿∿∿ технологична просека
- .....
- »»»»» проектирани трактори вр. извозни пътища
- ▲ ▲ ▲ временен склад
- xxxxxx трасе на въжена линия
- =+=+=+= проектиран автомобилен път
- насаждения от резервата

На схемата задължително се нанасят контурите на насаждението/имота, съществуващите и проектирани временни горски пътища, технологичните просеки, просеките за въжени линии, извозни пътища, временни складове както и връзката им със съществуващата автомобилна пътна мрежа.

II. Характеристика на насаждението

1.Вид на сечта постепенно-изборна / интензивност 25 %
Втори вид сеч ..... / интензивност .....%
2.Площ на подотдела 8,7 ха Размер на сечището 6,0 ха
3. Състав по план/програма 7ЕБ 3 БК, действителен 7ЕБ 3 БК
5. Запас на 1 ха: с клони 118 куб.м/ха , без клони .....куб. м/ха.
6. Среден наклон на терена 14 градуса.
7. Очакван добив от маркираната дървесина 231 лежаща маса, куб.м.

дърв. вид / категория	ЗЕБ	БК				дърв. вид / категория	ЗЕБ	БК				
едра	91	28				дребна	-	-				вър-
средна	2	-				дърва	97	9				шина

8.Наличие и характеристика на подраста преди сечта (състав, възраст, средна височина, % на покритие) Налично е подраст ~ 100 %

9. Средно извозно разстояние 1,50 км;
10. Други характеристики на насаждението (*токовища, сватбовища, надлесни дървета, сервитути, защитени територии, Натура 2000, защитени видове описани в доклада за гори с висока консервационна стойност, мъртва дървесина, вододайни зони, биологично разнообразие и др.)*
ВЕС-1,14 зона живеене, за местоположение, виж план в ВЕС-обект Керемудата, лесничей

III. Технологични указания

1. Дървесината в насаждението да се добива при спазване на технологичната схема по т. I
2. Сечта ще се извършва с (моторен трион, ръчно, машини; кастренето на отсечените стъбла се извършва: в сечище, на временен склад) Б. и В
3. Извозът от сечището до временните складове ще се осъществява влекачно / 30 % от см. дължина / 70 % от дърва 1,8 м. и т. съответно
на (цели стъбла, дълги/къси секции, сортименти, чипс и др.; с влачене по терена, изцяло натоварени) дърва 1,8 м. и къси сортименти
4. Проектирани нови горски автомобилни пътища съгласно Наредба 5 за строителството в горските територии без промяна на предназначението им: дължина .....м. широчина .....м.
5. Изграждане и ремонт на временни извозни горски пътища:
5.1 Тракторни – допустимо разстояние между тях .....м (не по-малко от 40 м), дължина .....м, широчина 4 м.
5.2 Коларски - разстояние между тях.....м (не по-малко от 40 м), дължина .....м, широчина ... м
6. Просеки за въжени линии: ..... бр.
допустимо разстояние между просеките ..... м., дължина ..... м., широчина ..... м.
7. Направа на технологични просеки .....бр.
допустимо разстояние между тях .....м., дължина .....м., широчина ..... м.
8. Изграждане на нови временни складове (бр., площ в ха) .....
9. Мерки за опазване на оставащите на корен дървета, подраста, младиняка и почвата Ще се спазват мерките не повреждане на оставащите дървета
10. Начини за почистване на сечището чрез събиране и изгаряне
11. Други указания: Ръчно сеч. сеч., вършината ще се събира и изгаря
Да се насят битовите отпадъци от сечището извън горските територии на определените за това места.
12. Всички операции по подготвителните и основните работи да се извършват съгласно изискванията на Правилника за здравословни и безопасни условия на труд в горите и правилата за противопожарна безопасност в горите.

ЗАПОЗНАТ с технологичния план: .....*/попълва се след издаването на позволителното за сеч/*
Лицето по чл. 108, ал. 2 от ЗГ, на което е издадено позволително за сеч № .....
.....
/ трите имена, подпис, дата - /
№ и дата на удостоверението за упражняване на лесовъдска практика: .....

Образец по чл. 53, ал. 6 от НСГ

Изготвил: Щерю Начев
/име, фамилия,/ подпис: [подпис]
дата: 29.08.17 г.,
№ и дата на удостоверението за упражняване на лесовъдска практика: 6895/25.06.12 г.

Одобрил: (инж. И. Стаменова)
име, фамилия,/ подпис: [подпис]
дата: 29.08.17 г.,
№ и дата на удостоверението за упражняване на лесовъдска практика: 5481/20.02.12 г.

ТЕХНОЛОГИЧЕН ПЛАН № ....

За добив на дървесина от отдел 63 подотдел „б"
На ТП ДГС/ДЛС Бещера /*попълва се само за държавни гори*/
Община .....; Землище .....;
имот с (кадастрален идентификатор/КВС) №....., /*попълва се само за недържавни гори*/

I. Схема за добива на дървесина от насаждението



Легенда:

- ±±±± проектирани коларски вр. извозни пътища
- съществуващи извозни пътища
- съществуващ автомобилен път
- технологична просека
- Място за зарежданe на БМП и съб. на отпадъци
- проектирани тракторни вр. извозни пътища
- временен склад
- xxxxxx трасе на въжена линия
- проектиран автомобилен път
- Отдел за усвояване

На схемата задължително се нанасят контурите на насаждението/имота, съществуващите и проектирани временни горски пътища, технологичните просеки, просеките за въжени линии, извозни пътища, временни складове както и връзката им със съществуващата автомобилна пътна мрежа.

II. Характеристика на насаждението

1.Вид на сечта ...пробирка...../ интензивност ...10...%

Втори вид сеч ...../ интензивност .....%

2.Площ на подотдела ...16,8...ха Размер на сечището...16,8... ха

3. Състав по план/програма...бк 8, б.б. 2....., действителен...бк 8, б.б. 2.....

5. Запас на 1 ха: с клони...346...куб.м/ха , без клони ...313...куб. м/ха.

6. Среден наклон на терена ...12...градуса.

7. Очакван добив от маркираната дървесина ...559...лежаща маса, куб.м.

дърв. вид / категория	бк	б.б.				дърв. вид / категория	бк	б.б.					
едра	24	5				дребна	–	–				вър-	
средна	2	2				дърва	439	87				шина	

8.Наличие и характеристика на подраста преди сечта (състав, възраст, средна височина, % на покритие) .....

.....

9. Средно извозно разстояние ...350 м.

10. Други характеристики на насаждението (*токовища, сватбовища, надлесни дървета, сервитути, защитени територии, Натура 2000, защитени видове описани в доклада за гори с висока консервационна стойност, мъртва дървесина, вододайни зони, биологично разнообразие и др.*)

...ВКС-2, ВКС-3 - горски територий, представляващи редки, застрашени или изчезв. екосистеми, или съдърж. се в такива.....

III. Технологични указания

1. Дървесината в насаждението да се добива при спазване на технологичната схема по т. I

2. Сечта ще се извършва с (моторен трион, ръчно, машини; кастренето на отсечените стъбла се извършва: в сечище, на временен склад) ...Б.М.Т., кастренето на отсечените стъбла се извършва в сечището.....

3. Извозът от сечището до временните складове ще се осъществява с...комбинирано: със специал. горска техника - трактор, с животинска тяга - влачка, самар на (цели стъбла, дълги/къси секции, сортименти, чипс и др.; с влачене по терена, изцяло натоварени) ...част с животинска тяга - влачка, самар на къси секций и сортименти, част със мех. техника - на дълги секций.....

4. Проектирани нови горски автомобилни пътища съгласно Наредба 5 за строителството в горските територии без промяна на предназначението им: дължина ...–...м. широчина ...–...м.

5. Изграждане и ремонт на временни извозни горски пътища:

5.1 Тракторни – допустимо разстояние между тях ...–...м (не по-малко от 40 м), дължина ...–...м, широчина 4 м.

5.2 Коларски - разстояние между тях...–...м (не по-малко от 40 м), дължина ...–...м, широчина ...–... м

6. Просеки за въжени линии: ..... бр.

допустимо разстояние между просеките ...–... м., дължина ...–... м., широчина ...–... м.

7. Направа на технологични просеки ...–...бр.

допустимо разстояние между тях ...–...м., дължина ...–...м., широчина ...–... м.

8. Изграждане на нови временни складове (бр., площ в ха) ...–...

.....

9. Мерки за опазване на оставащите на корен дървета, подраста, младиняка и почвата стриктно да се спазва технологията за сеч и извоз.....

10. Начини за почистване на сечището едновременно със

11. Други указания: сечта, въркицата ще се събира ні купини.....

.....

Да се изнасят битовите отпадъци от сечището извън горските територии на определените за това места.

12. Всички операции по подготвителните и основните работи да се извършват съгласно изискванията на Правилника за здравословни и безопасни условия на труд в горите и правилата за противопожарна безопасност в горите.

ЗАПОЗНАТ с технологичния план: ...../попълва се след издаването на позволителното за сеч/

Лицето по чл. 108, ал. 2 от ЗГ, на което е издадено позволително за сеч № .....

.....

/ трите имена, подпис, дата - /

№ и дата на удостоверението за упражняване на лесовъдска практика: .....

Образец по чл. 53, ал. 6 от НСГ

Изготвил: Ангел Крастанов
/име, фамилия,/ подпис:
дата: 25.09.2017 г.,
№ и дата на удостоверението за упражняване на лесовъдска практика: №5467/20.02.2012 г.

Одобрил: (инж. И. Стаменова)
име, фамилия,/ подпис:
дата: 25.09.17 г.,
№ и дата на удостоверението за упражняване на лесовъдска практика: 5481/20.02.12 г

ТЕХНОЛОГИЧЕН ПЛАН № ....

За добив на дървесина от отдел 155 подотдел К
На ТП ДГС/ДДС Пещера /попълва се само за държавни гори/
Община Грацизово; Землище Равногор;
имот с (кадастрален идентификатор/КВС) №....., /попълва се само за недържавни гори/

I. Схема за добива на дървесина от насаждението

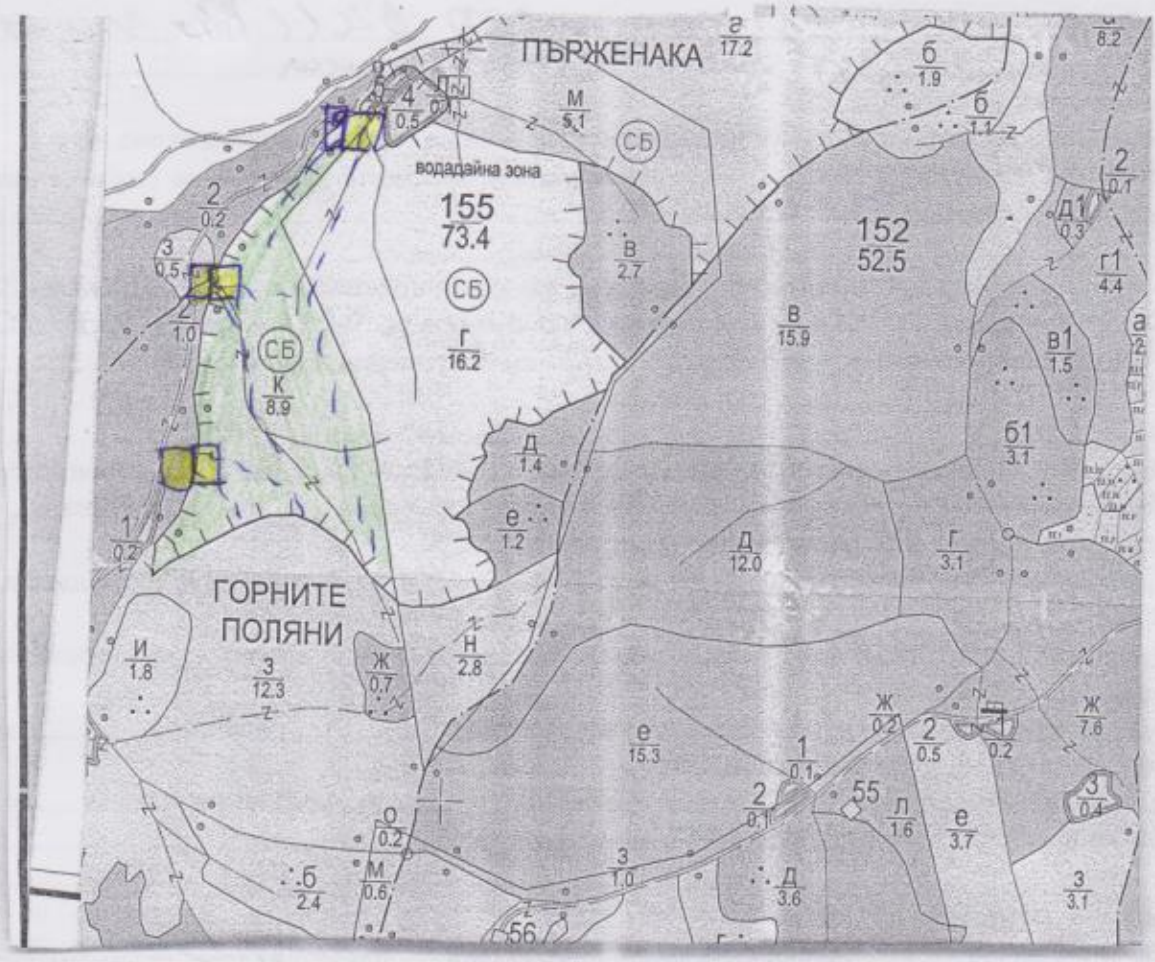

Легенда:

- ±±±± проектирани коларски вр. извозни пътища
- - - - - - - съществуващи извозни пътища
- ═══ съществуващ автомобилен път
- ~~~~ технологична просека
- .....
- »»»» проектирани тракторни вр. извозни пътища
- ▲▲▲ временен склад
- xxxxxx трасе на въжена линия
- =+=+=+= проектиран автомобилен път
- Място за изхвърляне отпад. и замърсване с ГСМ

На схемата задължително се нанасят контурите на насаждението/имота, съществуващите и проектирани временни горски пътища, технологичните просеки, просеките за въжени линии, извозни пътища, временни складове както и връзката им със съществуващата автомобилна пътна мрежа.

II. Характеристика на насаждението

1.Вид на сечта ..селекционна..../ интензивност 10....%
Втори вид сеч ...../ интензивност .....%
2.Площ на подотдела 8,9.....ха Размер на сечището...8,9..... ха
3. Състав по план/програма.сн 8; бб 1; сла действителен сн 8; бб 1; сла 1; бк
5. Запас на 1 ха: с клони..451.....куб.м/ха , без клони ..366.....куб. м/ха.
6. Среден наклон на терена .24.....градуса.
7. Очакван добив от маркираната дървесина . 420.....лежаща маса, куб.м.

дърв. вид / категория	сн	бб	сла			дърв. вид / категория	сн	бб	сла	бк			
едра	187	12	28			дребна	1	–	–	–		вър-	72
средна	25	3	8			дърва	109	16	13	27		шина	

8.Наличие и характеристика на подраста преди сечта (състав, възраст, средна височина, % на покритие) ....сн 8 – 25 г.; средната т. 0,3 м; 3
.....
9. Средно извозно разстояние .400 м...;
10. Други характеристики на насаждението (*токовища, сватбовища, надлесни дървета, сервитути, защитени територии, Натура 2000, защитени видове описани в доклада за гори с висока консервационна стойност, мъртва дървесина, вододайни зони, биологично разнообразие и др.*)
.....Отдела попада в Натура 2000 "ВКС" 412 защитена
.....зона за птици и местообитания.....

III. Технологични указания

1. Дървесината в насаждението да се добива при спазване на технологичната схема по т. I
2. Сечта ще се извършва с (моторен трион, ръчно, машини; кастренето на отсечените стъбла се извършва: в сечище, на временен склад) ....ВМ.....
.....
3. Извозът от сечището до временните складове ще се осъществява с..конвенционално.....
с.....мин.разстояние.трела...в.ясна.с.автом.и.на къси сещия
на (цели стъбла, дълги/къси секции, сортименти, чипс и др.; с влачене по терена, изцяло натоварени).....
и.....сортименти.....
.....
4. Проектирани нови горски автомобилни пътища съгласно Наредба 5 за строителството в горските територии без промяна на предназначението им: дължина .....м. широчина .....м.
5. Изграждане и ремонт на временни извозни горски пътища:
5.1 Тракторни – допустимо разстояние между тях .....м (не по-малко от 40 м), дължина .....м, широчина 4 м.
5.2 Коларски - разстояние между тях.....м (не по-малко от 40 м), дължина .....м, широчина ... м
6. Просеки за въжени линии: ..... бр.
допустимо разстояние между просеките ..... м., дължина ..... м., широчина ..... м.
7. Направа на технологични просеки .....бр.
допустимо разстояние между тях .....м., дължина .....м., широчина ..... м.
8. Изграждане на нови временни складове (бр., площ в ха) .....
.....
9. Мерки за опазване на оставащите на корен дървета, подраста, младиняка и почвата
.....да се спазва технологията за сеч и извоз.....
10. Начини за почистване на сечището ..конвенционално.....ЕВС
11. Други указания: ....сечта.не.извозва.....Клоките.ще.се.събират
.....на.купчини.....
Да се изнасят битовите отпадъци от сечището извън горските територии на определените за това места.
12. Всички операции по подготвителните и основните работи да се извършват съгласно изискванията на Правилника за здравословни и безопасни условия на труд в горите и правилата за противопожарна безопасност в горите.

ЗАПОЗНАТ с технологичния план: ...../попълва се след издаването на позволителното за сеч/
Лицето по чл. 108, ал. 2 от ЗГ, на което е издадено позволително за сеч № .....
.....
/ трите имена, подпис, дата - /
№ и дата на удостоверението за упражняване на лесовъдска практика: .....

Образец по чл. 53, ал. 6 от НСГ

Изготвил: Ангел Кристанов

/име, фамилия,/ подпис: .....

дата: 25.09.2017 г.,

№ и дата на удостоверението за упражняване на лесовъдска практика: №5467/20.02.2012 г.

Одобрил: (инж. И. Стаменова)

име, фамилия,/ подпис: .....

дата: 25.09.17 г.,

№ и дата на удостоверението за упражняване на лесовъдска практика: 5481/20.02.12 г.

ТЕХНОЛОГИЧЕН ПЛАН № ....

За добив на дървесина от отдел 155 подотдел Г

На ТП ДГС/ДЛС Пещера /*попълва се само за държавни гори*/

Община Брацигово; Землище Равногор;

имот с (кадастрален идентификатор/КВС) №....., /*попълва се само за недържавни гори*/

I. Схема за добива на дървесина от насаждението

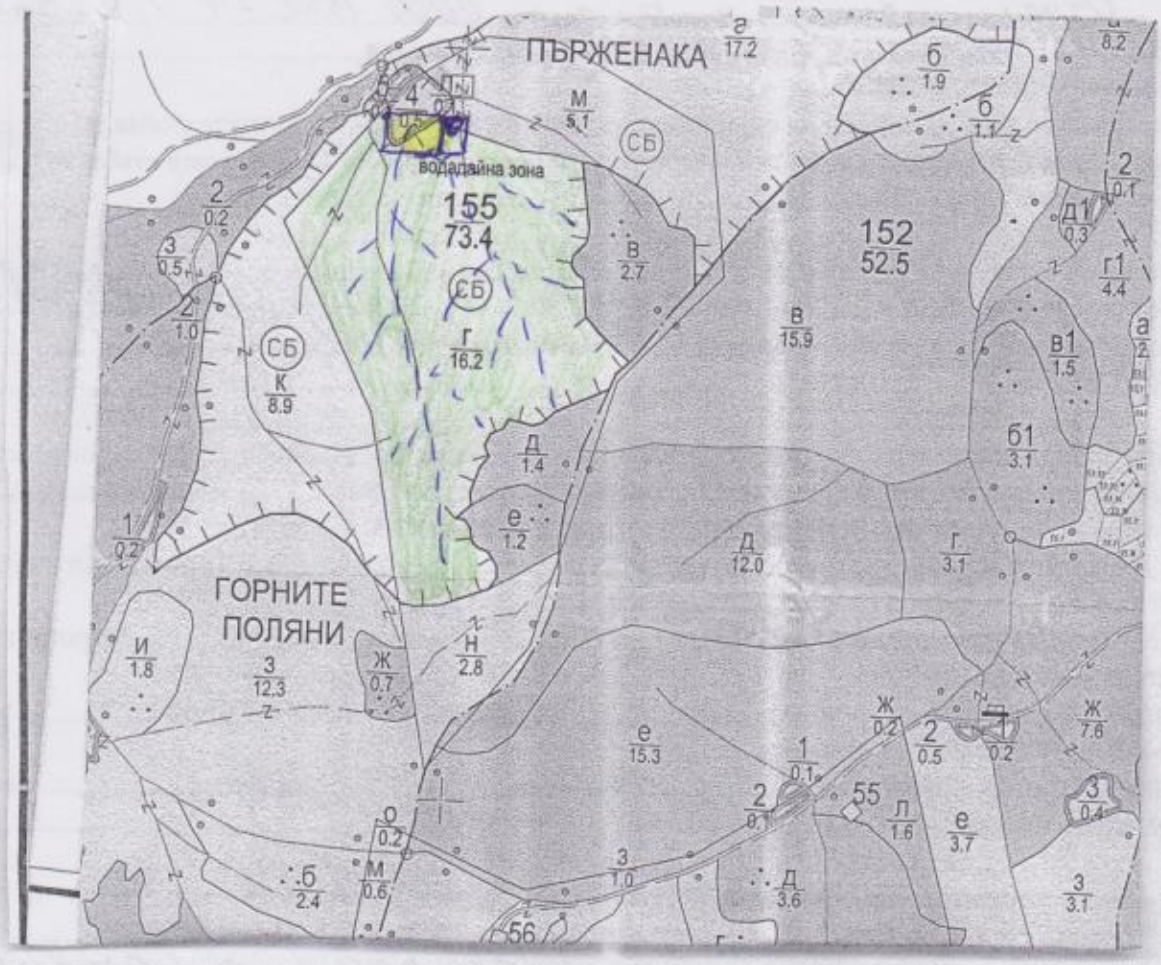

Легенда:

± ± ± ± проектирани коларски вр. извозни пътища	проектирани тракторни вр. извозни пътища
- - - - - - съществуващи извозни пътища	▲ ▲ ▲ временен склад
съществуващ автомобилен път	xxxxxx трасе на въжена линия
технологична просека	проектиран автомобилен път
.....	19 .....

На схемата задължително се нанасят контурите на насаждението/имота, съществуващите и проектирани временни горски пътища, технологичните просеки, просеките за въжени линии, извозни пътища, временни складове както и връзката им със съществуващата автомобилна пътна мрежа.

II. Характеристика на насаждението

1.Вид на сечта ..... селекционна ..... / интензивност 10 %
Втори вид сеч ..... / интензивност ..... %
2.Площ на подотдела ..16,2..ха Размер на сечището..16,2..... ха
3. Състав по план/програма 8см; 2бб; 1ела, действителен 8см; 2бб; 1ела; бк
5. Запас на 1 ха: с клони...504.....куб.м/ха , без клони ...438.....куб. м/ха.
6. Среден наклон на терена ..24.....градуса.
7. Очакван добив от маркираната дървесина .. 946 .....лежаща маса, куб.м.

дърв. вид / категория	см	бб	ела	бк		дърв. вид / категория	см	бб	ела	бк			
едра	473	72	83	-		дребна	3	1	-	-		вър-	
средна	61	14	26	-		дърва	32	54	33	23		шина	146

8.Наличие и характеристика на подраста преди сечта (състав, възраст, средна височина, % на покритие) .....8см-25г.; Възрастта h-3.....
.....
9. Средно извозно разстояние 600 м.;
10. Други характеристики на насаждението (*токовища, сватбовища, надлесни дървета, сервитути, защитени територии, Натура 2000, защитени видове описани в доклада за гори с висока консервационна стойност, мъртва дървесина, вододайни зони, биологично разнообразие и др.)*
.....Отдел попада в Натура 2000 BKC1 (4,2-защитена зона за птици и местообитания.....
III. Технологични указания
1. Дървесината в насаждението да се добива при спазване на технологичната схема по т. I
2. Сечта ще се извършва с (моторен трион, ръчно, машини; кастренето на отсечените стъбла се извършва: в сечище, на временен склад) .....БМТ.....
.....
3. Извозът от сечището до временните складове ще се осъществява с Комбинирано.....
.....с Натоварена талига-влака, на самур. на. Къси секции
на (цели стъбла, дълги/къси секции, сортименти, чипс и др.; с влачене по терена, изцяло натоварени).....
и сортименти.....
.....
4. Проектирани нови горски автомобилни пътища съгласно Наредба 5 за строителството в горските територии без промяна на предназначението им: дължина .....м. широчина .....м.
5. Изграждане и ремонт на временни извозни горски пътища:
5.1 Тракторни – допустимо разстояние между тях .....м (не по-малко от 40 м), дължина .....м, широчина 4 м.
5.2 Коларски - разстояние между тях.....м (не по-малко от 40 м), дължина .....м, широчина ... м
6. Просеки за въжени линии: ..... бр.
допустимо разстояние между просеките ..... м., дължина ..... м., широчина ..... м.
7. Направа на технологични просеки .....бр.
допустимо разстояние между тях .....м., дължина .....м., широчина ..... м.
8. Изграждане на нови временни складове (бр., площ в ха) .....
.....
9. Мерки за опазване на оставащите на корен дървета, подраста, младиняка и почвата
.....Да се спазват технологията за сеч и изв.....
10. Начини за почистване на сечището ..Ръчно.....СБС
11. Други указания: .....сеч. в зона 1 Клоните под се.....
.....Събрани на купчини.....
Да се изнасят битовите отпадъци от сечището извън горските територии на определените за това места.
12. Всички операции по подготвителните и основните работи да се извършват съгласно изискванията на Правилника за здравословни и безопасни условия на труд в горите и правилата за противопожарна безопасност в горите.

ЗАПОЗНАТ с технологичния план: ...../попълва се след издаването на позволителното за сеч/
Лицето по чл. 108, ал. 2 от ЗГ, на което е издадено позволително за сеч № .....
.....
/ трите имена, подпис, дата - /
№ и дата на удостоверението за упражняване на лесовъдска практика: .....

Образец по чл. 53, ал. 6 от НСГ

Изготвил: Георги Кисов
ст. лесничей
/име, фамилия,/ подпис: .....
дата: 26.09.17г.
№ и дата на удостоверението за упражняване на лесовъдска практика: №2217/10.07.2017г.

Одобрил: (инж. И. Стаменова)
име, фамилия,/ подпис: .....
дата: 26.09.17г.,
№ и дата на удостоверението за упражняване на лесовъдска практика: 5481/20.02.12г

ТЕХНОЛОГИЧЕН ПЛАН № ....

За добив на дървесина от отдел 161 подотдел 9
На ТП ДГС/ДЛС Пещера /попълва се само за държавни гори/
Община Брацигово; Землище Равногор;
имот с (кадастрален идентификатор/КВС) №....., /попълва се само за недържавни гори/

I. Схема за добива на дървесина от насаждението



Легенда:

±±±± проектирани коларски вр. извозни пътища	⇛⇛⇛⇛ проектирани тракторни вр. извозни пътища
- - - - - - съществуващи извозни пътища	▲▲▲ временен склад
═══ съществуващ автомобилен път	xxxxxx трасе на въжена линия
∿∿∿∿∿ технологична просека	=+=+=+= проектиран автомобилен път
● - место за изтвърляне на отпа дачи и зареждане с ГСМ	маркирана площ

На схемата задължително се нанасят контурите на насаждението/имота, съществуващите и проектирани временни горски пътища, технологичните просеки, просеките за въжени линии, извозни пътища, временни складове както и връзката им със съществуващата автомобилна пътна мрежа.

II. Характеристика на насаждението

1.Вид на сечта Групово-постепенна/ интензивност 20 %
Втори вид сеч ……/ интензивност ……%
2.Площ на подотдела …9.3…ха Размер на сечището…9.3… ха
3. Състав по план/програма 6Б9 СМ1, действителен 6Б9, СМ1
5. Запас на 1 ха: с клони…303…куб.м/ха , без клони …266…куб. м/ха.
6. Среден наклон на терена …23…градуса.
7. Очакван добив от маркираната дървесина …409…лежаща маса, куб.м.

дърв. вид / категория	бб	см				дърв. вид / категория	бб	см				
едра	161	115				дребна	2	1				вър-шина
средна	20	13				дърва	35	42				

8.Наличие и характеристика на подраста преди сечта (състав, възраст, средна височина, % на покритие) СМ10 Чогор: Отделна м-10м д.14см, 2 бонитет
9. Средно извозно разстояние 300м.;
10. Други характеристики на насаждението (*токовища, сватбовища, надлесни дървета, сервитути, защитени територии, Натура 2000, защитени видове описани в доклада за гори с висока консервационна стойност, мъртва дървесина, вододайни зони, биологично разнообразие и др.*)
Отделна чомага в Натура 2000. ВКС 1.1 1-4
Забранена зона мини и местообитания. Вододайна зона.

III. Технологични указания

1. Дървесината в насаждението да се добива при спазване на технологичната схема по т. I
2. Сечта ще се извършва с (моторен трион, ръчно, машини; кастренето на отсечените стъбла се извършва: в сечище, на временен склад) БМТ
3. Извозът от сечището до временните складове ще се осъществява с… комбинирано: част с пиковачка ТНА, влача, Сапар на къси
на (цели стъбла, дълги/къси секции, сортименти, чипс и др.; с влачене по терена, изцяло натоварени)…
Секции част с спецнал. механизирана горска техника на дълги секции

4. Проектирани нови горски автомобилни пътища съгласно Наредба 5 за строителството в горските територии без промяна на предназначението им: дължина ……м. широчина ……м.
5. Изграждане и ремонт на временни извозни горски пътища:
5.1 Тракторни – допустимо разстояние между тях .....м (не по-малко от 40 м), дължина ……м, широчина 4 м.
5.2 Коларски - разстояние между тях.....м (не по-малко от 40 м), дължина …..м, широчина ... м
6. Просеки за въжени линии: ……. бр.
допустимо разстояние между просеките ..... м., дължина ..... м., широчина ..... м.
7. Направа на технологични просеки .....бр.
допустимо разстояние между тях .....м., дължина ……м., широчина ..... м.
8. Изграждане на нови временни складове (бр., площ в ха) .....
9. Мерки за опазване на оставащите на корен дървета, подраста, младиняка и почвата Да се спазва технологията за ЧСВ и извоз
10. Начини за почистване на сечището Едновременно с СЧС
11. Други указания. сечта и извоза Клоните да се събират на купчини
Да се изнасят битовите отпадъци от сечището извън горските територии на определените за това места.
12. Всички операции по подготвителните и основните работи да се извършват съгласно изискванията на Правилника за здравословни и безопасни условия на труд в горите и правилата за противопожарна безопасност в горите.

ЗАПОЗНАТ с технологичния план: ……/попълва се след издаването на позволителното за сеч/
Лицето по чл. 108, ал. 2 от ЗГ, на което е издадено позволително за сеч № .....
……
/ трите имена, подпис, дата - /
№ и дата на удостоверението за упражняване на лесовъдска практика: ……

Образец по чл. 53, ал. 6 от НСГ

Изготвил: Георги Кисов
Ст. лесничей
/име, фамилия,/ подпис:
дата: 25.09.2017г.
№ и дата на удостоверението за упражняване на лесовъдска практика: №2217-1/10.05.2012г.

Одобрил: (инж. И. Стаменова)
име, фамилия,/ подпис:
дата: 25.09.17г.,
№ и дата на удостоверението за упражняване на лесовъдска практика: 5481/20.02.12г.

ТЕХНОЛОГИЧЕН ПЛАН № ....

За добив на дървесина от отдел 163 подотдел Ц
На ТП ДГС/ДЛС Пещера /попълва се само за държавни гори/
Община Брадигово; Землище Равногор;
имот с (кадастрален идентификатор/КВС) №....., /попълва се само за недържавни гори/

I. Схема за добива на дървесина от насаждението

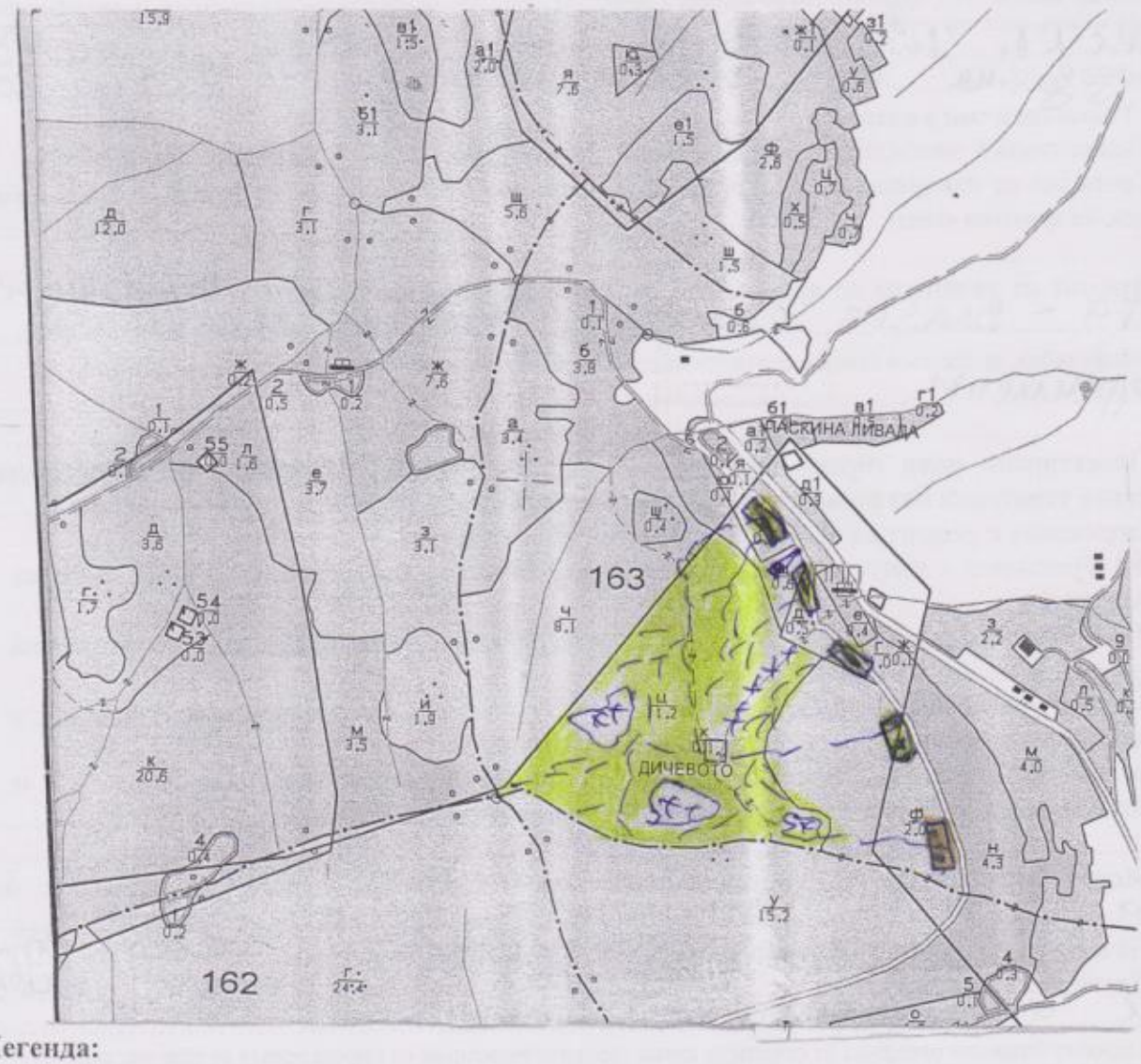

Легенда:

- ± ± ± ± проектирани коларски вр. извозни пътища
- - - - - - - съществуващи извозни пътища
- ═══ съществуващ автомобилен път
- ^^^^^^ технологична просека
- ▯ - място за изхвърляне на отпадаци и зарендаци с ГСМ
- »-»-»-» проектирани тракторни вр. извозни пътища
- ▲ ▲ ▲ временен склад
- xxxxxx трасе на въжена линия
- =+=+=+= проектиран автомобилен път
- xxx - немаркирана, скалиста част

На схемата задължително се нанасят контурите на насаждението/имота, съществуващите и проектирани временни горски пътища, технологичните просеки, просеките за въжени линии, извозни пътища, временни складове както и връзката им със съществуващата автомобилна пътна мрежа.

II. Характеристика на насаждението

1.Вид на сечта Групово-постепенна / интензивност 20 %
Втори вид сеч ..... / интензивност .....%
2.Площ на подотдела ...11.2 ха Размер на сечището.....10.2 ха
3. Състав по план/програма..СМ 9 ББ 1....., действителен..СМ 9 ББ 1.....
5. Запас на 1 ха: с клони.....452.....куб.м/ха , без клони ....400....куб. м/ха.
6. Среден наклон на терена .....31.....градуса.
7. Очакван добив от маркираната дървесина .....755.....лежаща маса, куб.м.

дърв. вид / категория	СМ	ББ				дърв. вид / категория	СМ	ББ				
едра	534	34				дребна	1	-				вър-шина
средна	20	3				дърва	126	37				

8.Наличие и характеристика на подраста преди сечта (състав, възраст, средна височина, % на покритие) СМ.10.....Голяма.....Озимката.....22см.h-16м.....1 бачкат.....
.....
9. Средно извозно разстояние ..500м;
10. Други характеристики на насаждението (*токовища, сватбовища, надлесни дървета, сервитути, защитени територии, Натура 2000, защитени видове описани в доклада за гори с висока консервационна стойност, мъртва дървесина, вододайни зони, биологично – чообразие и др.*)
ВКС 1.1. 4.2 - Защитена зона за птици и местообитания Водосборна зона. Отдел Монарх в Натура 2000

III. Технологични указания

1. Дървесината в насаждението да се добива при спазване на технологичната схема по т. I
2. Сечта ще се извършва с (моторен трион, ръчно, машини; кастренето на отсечените стъбла се извършва: в сечище, на временен склад) .....БМТ.....
.....
3. Извозът от сечището до временните складове ще се осъществява с....Животинска тяга – влачка, самар, на къси секции и на (цели стъбла, дълги/къси секции, сортименти, чипс и др.; с влачене по терена, изцяло натоварени).....сортименти.....
.....
4. Проектирани нови горски автомобилни пътища съгласно Наредба 5 за строителството в горските територии без промяна на предназначението им: дължина .....м. широчина .....м.
5. Изграждане и ремонт на временни извозни горски пътища:
5.1 Тракторни – допустимо разстояние между тях .....м (не по-малко от 40 м), дължина .....м, широчина 4 м.
5.2 Коларски - разстояние между тях.....м (не по-малко от 40 м), дължина .....м, широчина ... м
6. Просеки за въжени линии: ..... бр.
допустимо разстояние между просеките ..... м., дължина ..... м., широчина ..... м.
7. Направа на технологични просеки .....бр.
допустимо разстояние между тях .....м., дължина .....м., широчина ..... м.
8. Изграждане на нови временни складове (бр., площ в ха) .....
.....
9. Мерки за опазване на оставащите на корен дървета, подраста, младиняка и почвата Да се спазва Технологията за сеч и извоз.....
10. Начини за почистване на сечището Едновременно със сеч.....
11. Други указания: ..... Сечта и извозът да се извършат на къси секции. Клоните ще се събират на купчини.....
Да се изнасят битовите отпадъци от сечището извън горските територии на определените за това места.
12. Всички операции по подготвителните и основните работи да се извършват съгласно изискванията на Правилника за здравословни и безопасни условия на труд в горите и правилата за противопожарна безопасност в горите.

ЗАПОЗНАТ с технологичния план: ...../попълва се след издаването на позволителното за сеч/
Лицето по чл. 108, ал. 2 от ЗГ, на което е издадено позволително за сеч № .....
.....
/ трите имена, подпис, дата - /
№ и дата на удостоверението за упражняване на лесовъдска практика: .....

Образец по чл. 53, ал. 6 от НСГ

Изготвил: Георги Кисов
/име, фамилия,/ подпис:
дата: 11.10.2017г
№ и дата на удостоверението за упражняване на лесовъдска практика: №2217-1/10.05.2012г.

Одобрил: Инж. Йорданка Стаменова
име, фамилия,/ подпис:
дата: 11.10.17 г.,
№ и дата на удостоверението за упражняване на лесовъдска практика: 5431/20.02.2012г.

ТЕХНОЛОГИЧЕН ПЛАН № ....

За добив на дървесина от отдел 190 подотдел б
На ТП ДГС/ДЛС Пещера /попълва се само за държавни гори/
Община Брацигово; Землище Равногор;
имот с (кадастрален идентификатор/КВС) №....., /попълва се само за недържавни гори/

I. Схема за добива на дървесина от насаждението

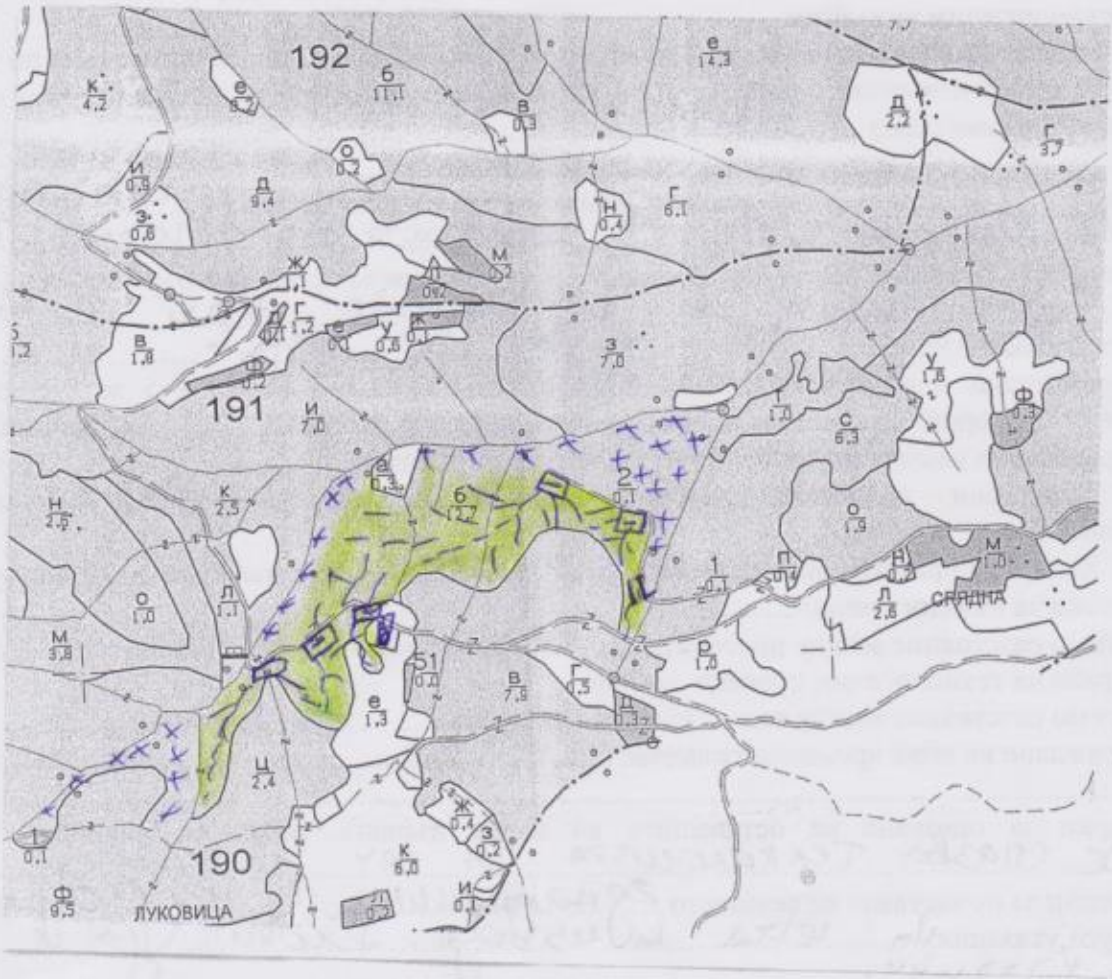

Легенда:

- ±±±± проектирани коларски вр. извозни пътища
- - - - - - съществуващи извозни пътища
- съществуващ автомобилен път
- технологична просека
- проектирани тракторни вр. извозни пътища
- ▲▲▲ временен склад
- xxxxxx трасе на въжена линия
- проектиран автомобилен път
- XXXX немаркирана площ

- мястоза изхвърляне на отпадани и замерване с ГСМ

На схемата задължително се нанасят контурите на насаждението/имота, съществуващите и проектирани временни горски пътища, технологичните просеки, просеките за въжени линии, извозни пътища, временни складове както и връзката им със съществуващата автомобилна пътна мрежа.

II. Характеристика на насаждението

1.Вид на сечта ...МРОБМРКА.../ интензивност ..15..%
Втори вид сеч ...../ интензивност .....%
2.Площ на подотдела ..12,7..ха Размер на сечището...8,7..... ха
3. Състав по план/програма..8К 9.....6Б 1..., действителен...8К 9.....6Б 1
5. Запас на 1 ха: с клони.....418...куб.м/ха , без клони ....372....куб. м/ха.
6. Среден наклон на терена ...26...градуса.
7. Очакван добив от маркираната дървесина .....36.5.....лежаща маса, куб.м.

дърв. вид / категория	бк	бб				дърв. вид / категория	бк	бб				
едра	12	17				дребна						вър-
средна	1	3				дърва	307	25				шина

8.Наличие и характеристика на подраста преди сечта (състав, възраст, средна височина, % на покритие) 8К 9, 6Б 1 - 30 год.; 05 мелията 11-7м
.....
9. Средно извозно разстояние ..400м.;
10. Други характеристики на насаждението (*токовища, сватбовища, надлесни дървета, сервитути, защитени територии, Натура 2000, защитени видове описани в доклада за гори с висока консервационна стойност, мъртва дървесина, водоизточници, биологично разнообразие и др.*)
отдела момата в Натура 2000. ВКС 1.1 - Защитена територия за птици и местообитания. ВКС 4.2

III. Технологични указания

1. Дървесината в насаждението да се добива при спазване на технологичната схема по т. I
2. Сечта ще се извършва с (моторен трион, ръчно, машини; кастренето на отсечените стъбла се извършва: в сечище, на временен склад) .....БМТ.....
.....
3. Извозът от сечището до временните складове ще се осъществява с..Комбинирано: малка част с Скидер: механизирана горска техника,
на (цели стъбла, дълги/къси секции, сортименти, чипс и др.; с влачене по терена, изцяло натоварени).....
На къси секции и по-голямата част с Никот. Гора - Самар. На фъзва за огев
4. Проектирани нови горски автомобилни пътища съгласно Наредба 5 за строителството в горските територии без промяна на предназначението им: дължина .....м. широчина .....м.
5. Изграждане и ремонт на временни извозни горски пътища:
5.1 Тракторни – допустимо разстояние между тях .....м (не по-малко от 40 м), дължина .....м, широчина 4 м.
5.2 Коларски - разстояние между тях.....м (не по-малко от 40 м), дължина ....м, широчина ... м
6. Просеки за въжени линии: ..... бр.
допустимо разстояние между просеките ..... м., дължина ..... м., широчина ..... м.
7. Направа на технологични просеки .....бр.
допустимо разстояние между тях .....м., дължина .....м., широчина ..... м.
8. Изграждане на нови временни складове (бр., площ в ха) .....
.....
9. Мерки за опазване на оставащите на корен дървета, подраста, младиняка и почвата
Да се спазва Технологията за сеч и извоз.
10. Начини за почистване на сечището ..Едновременно.....с БМ.
11. Други указания: .....сечта да бъде направена както е описано
Да.....
Да се изнасят битовите отпадъци от сечището извън горските територии на определените за това места.
12. Всички операции по подготвителните и основните работи да се извършват съгласно изискванията на Правилника за здравословни и безопасни условия на труд в горите и правилата за противопожарна безопасност в горите.

ЗАПОЗНАТ с технологичния план: ...../попълва се след издаването на позволителното за сеч/
Лицето по чл. 108, ал. 2 от ЗГ, на което е издадено позволително за сеч № .....
.....
/ трите имена, подпис, дата - /
№ и дата на удостоверението за упражняване на лесовъдска практика: .....

Образец по чл. 53, ал. 6 от НСГ

Изготвил: Стоян Илиев
/име, фамилия,/ подпис: [подпис]
дата: 19.09.17 г.,
№ и дата на удостоверението за упражняване на лесовъдска практика: 5471/20.02.12 г.

Одобрил: (инж. И. Стаменова)
име, фамилия,/ подпис: [подпис]
дата: 19.09.17 г.,
№ и дата на удостоверението за упражняване на лесовъдска практика: 5481/20.02.12 г.

ТЕХНОЛОГИЧЕН ПЛАН № ....

За добив на дървесина от отдел 262 подотдел Д
На ТП ДГС/~~ДЛС~~ Кещера /попълва се само за държавни гори/
Община Брацигово; Землище Пробичко;
имот с (кадастрален идентификатор/КВС) №....., /попълва се само за недържавни гори/

I. Схема за добива на дървесина от насаждението

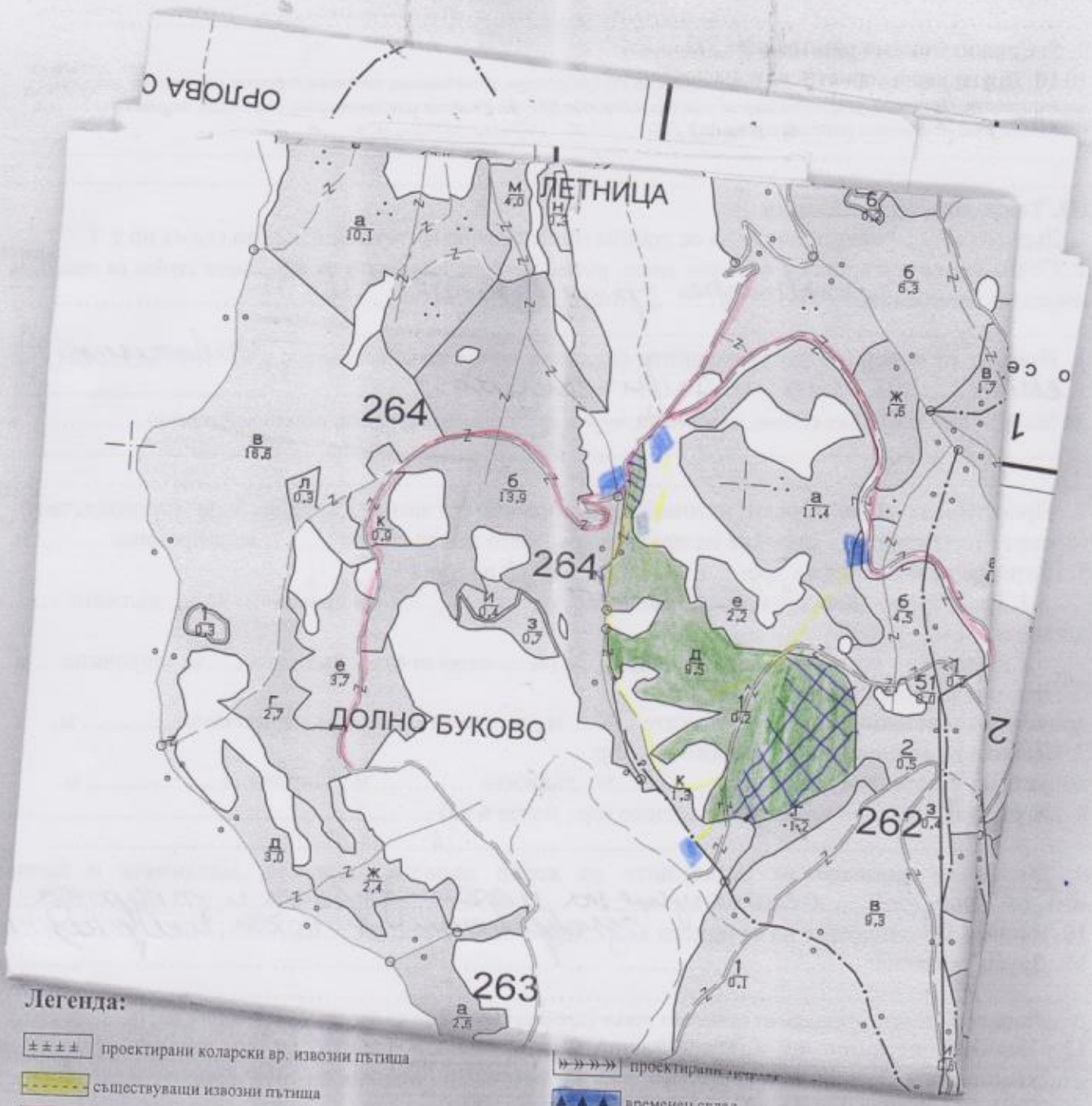

Легенда:

- ±±±± проектирани коларски вр. извозни пътища
- съществуващи извозни пътища
- съществуващ автомобилен път
- технологична просека
- маркирано насаждение
- проектирани [illegible]
- временен склад
- xxxxxx трасе на въжена линия
- проектиран автомобилен път
- място за отпадъци и ГСМ

На схемата задължително се нанасят контурите на насаждението/имота, съществуващите и проектирани временни горски пътища, технологичните просеки, просеките за въжени линии, извозни пътища, временни складове както и връзката им със съществуващата автомобилна пътна мрежа. - не маркирана част от насаждението

II. Характеристика на насаждението

1.Вид на сечта ...пробирна.../ интензивност ..20..%
Втори вид сеч ...../ интензивност .....%
2.Площ на подотдела ..9.5.....ха Размер на сечището..6.5..... ха
3. Състав по план/програма..5Б 3 ГБр1 3Яв1, действителен.....
5. Запас на 1 ха: с клони....163.....куб.м/ха , без клони ..134.....куб. м/ха.
6. Среден наклон на терена ..24.....градуса.
7. Очакван добив от маркираната дървесина .....116.....лежаща маса, куб.м.

дърв. вид / категория						дърв. вид / категория	зъб	гбр	бк			бк	
едра						дребна						вър-	
средна						дърва	30	45	41			шина	9

8.Наличие и характеристика на подраста преди сечта (състав, възраст, средна височина, % на покритие) .....
.....
9. Средно извозно разстояние ..450.....;
10. Други характеристики на насаждението (*токовища, сватбовища, надлесни дървета, сервитути, защитени територии, Натура 2000, защитени видове описани в доклада за гори с висока консервационна стойност, мъртва дървесина, вододайни зони, биологично разнообразие и др.)*
.....
.....

III. Технологични указания

1. Дървесината в насаждението да се добива при спазване на технологичната схема по т. I
2. Сечта ще се извършва с (моторен трион, ръчно, машини; кастренето на отсечените стъблата се извършва: в сечище, на временен склад) ...Бензиномоторен трион Хускварна.....
.....
3. Извозът от сечището до временните складове ще се осъществява с...Животинска.....
...сила на 1 Ден секции .....
на (цели стъбла, дълги/къси секции, сортименти, чипс и др., с влачене по терена, изцяло натоварени).....
.....
.....
4. Проектирани нови горски автомобилни пътища съгласно Наредба 5 за строителството в горските територии без промяна на предназначението им: дължина .....м. широчина .....м.
5. Изграждане и ремонт на временни извозни горски пътища:
5.1 Тракторни – допустимо разстояние между тях .....м (не по-малко от 40 м), дължина .....м, широчина 4 м.
5.2 Коларски - разстояние между тях.....м (не по-малко от 40 м), дължина .....м, широчина ... м
6. Просеки за въжени линии: ..... бр.
допустимо разстояние между просеките ..... м., дължина ..... м., широчина ..... м.
7. Направа на технологични просеки .....бр.
допустимо разстояние между тях .....м., дължина .....м., широчина ..... м.
8. Изграждане на нови временни складове (бр., площ в ха) .....
.....
9. Мерки за опазване на оставащите на корен дървета, подраста, младиняка и почвата Да се опазват оставащите на корен дървета и подраста.....
10. Начини за почистване на сечището Одеревесено.Вс...сока на кълчинки.
11. Други указания: .....
.....
Да се изнасят битовите отпадъци от сечището извън горските територии на определените за това места.
12. Всички операции по подготвителните и основните работи да се извършват съгласно изискванията на Правилника за здравословни и безопасни условия на труд в горите и правилата за противопожарна безопасност в горите.

ЗАПОЗНАТ с технологичния план: ...../попълва се след издаването на позволителното за сеч/
Лицето по чл. 108, ал. 2 от ЗГ, на което е издадено позволително за сеч № .....
.....
/ трите имена, подпис, дата - /
№ и дата на удостоверението за упражняване на лесовъдска практика: .....

Образец по чл. 53, ал. 6 от НСГ

Изготвил: Стоян Иняв
/име, фамилия,/ подпис:
дата: 19.09.17 г.,
№ и дата на удостоверението за упражняване на лесовъдска практика: 5471/20.02.12

Одобрил: инж. И. Семаненова
име, фамилия,/ подпис:
дата: 19.09.17 г.,
№ и дата на удостоверението за упражняване на лесовъдска практика: 5481/20.02.12 г.

ТЕХНОЛОГИЧЕН ПЛАН № ....

За добив на дървесина от отдел 264 подотдел Б
На ТП ДГС/~~ДЛС~~ Кецера /попълва се само за държавни гори/
Община Брацигово; Землище Жребичко;
имот с (кадастрален идентификатор/КВС) №....., /попълва се само за недържавни гори/

I. Схема за добива на дървесина от насаждението

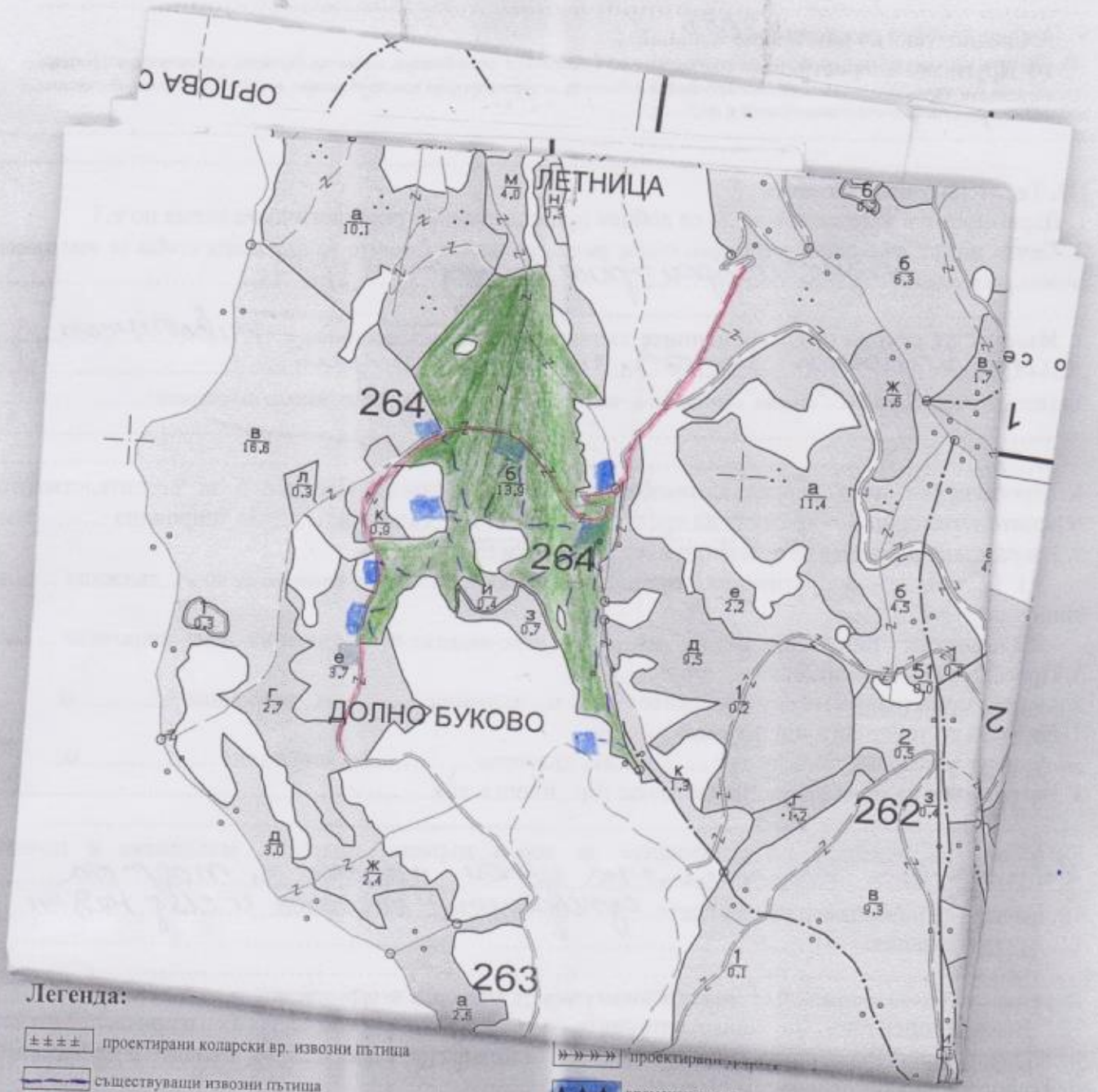

Легенда:

- ±±±± проектирани коларски вр. извозни пътища
- съществуващи извозни пътища
- съществуващ автомобилен път
- технологична просека
- маркирано насаждения
- проектирани [illegible]
- ▲▲▲ временен склад
- xxxxxx трасе на въжена линия
- проектиран автомобилен път
- ..... место за отпадъци и ТСМ

На схемата задължително се нанасят контурите на насаждението/имота, съществуващите и проектирани временни горски пътища, технологичните просеки, просеките за въжени линии, извозни пътища, временни складове както и връзката им със съществуващата автомобилна пътна мрежа.

II. Характеристика на насаждението

1.Вид на сечта ...пробирка.../ интензивност 15...%
Втори вид сеч ...../ интензивност .....%
2.Площ на подотдела ...13.9... ха Размер на сечището...13.9... ха
3. Състав по план/програма...8Ц-10....., действителен.....
5. Запас на 1 ха: с клони...228.....куб.м/ха , без клони ...200.....куб. м/ха.
6. Среден наклон на терена .....16.....градуса.
7. Очакван добив от маркираната дървесина .....243.....лежаща маса, куб.м.

дърв. вид / категория	8Ц					дърв. вид / категория	гбр	бц	зяб				
едра	47					дребна						вър-шина	26
средна	14					дърва	10	169	3				

8.Наличие и характеристика на подраста преди сечта (състав, възраст, средна височина, % на покритие) .....
.....
9. Средно извозно разстояние 200 м....;
10. Други характеристики на насаждението (*токовища, сватбовища, надлесни дървета, сервитути, защитени територии, Натура 2000, защитени видове описани в доклада за гори с висока консервационна стойност, мъртва дървесина, вододайни зони, биологично разнообразие и др.)*
.....
.....

III. Технологични указания

1. Дървесината в насаждението да се добива при спазване на технологичната схема по т. I
2. Сечта ще се извършва с (моторен трион, ръчно, машини; кастренето на отсечените стъбла се извършва: в сечище, на временен склад) ...бензиномоторен трион Вариян.....
.....
3. Извозът от сечището до временните складове ще се осъществява с...животинска.....
...сила и трактор на къси.....секции.....
на (цели стъбла, дълги/къси секции, сортименти, чипс и др.; с влачене по терена, изцяло натоварени).....
.....
.....
4. Проектирани нови горски автомобилни пътища съгласно Наредба 5 за строителството в горските територии без промяна на предназначението им: дължина .....м. широчина .....м.
5. Изграждане и ремонт на временни извозни горски пътища:
5.1 Тракторни – допустимо разстояние между тях .....м (не по-малко от 40 м), дължина .....м, широчина 4 м.
5.2 Коларски - разстояние между тях.....м (не по-малко от 40 м), дължина .....м, широчина ... м
6. Просеки за въжени линии: ..... бр.
допустимо разстояние между просеките ..... м., дължина ..... м., широчина ..... м.
7. Направа на технологични просеки .....бр.
допустимо разстояние между тях .....м., дължина .....м., широчина ..... м.
8. Изграждане на нови временни складове (бр., площ в ха) .....
.....
9. Мерки за опазване на оставащите на корен дървета, подраста, младиняка и почвата ...Да се опазват оставащите на корен дървета и подраста.....
10. Начини за почистване на сечището ...едновременно със сечта на купчетица.....
11. Други указания: .....
.....
Да се изнасят битовите отпадъци от сечището извън горските територии на определените за това места.
12. Всички операции по подготвителните и основните работи да се извършват съгласно изискванията на Правилника за здравословни и безопасни условия на труд в горите и правилата за противопожарна безопасност в горите.

ЗАПОЗНАТ с технологичния план: ...../попълва се след издаването на позволителното за сеч/
Лицето по чл. 108, ал. 2 от ЗГ, на което е издадено позволително за сеч № .....
.....
/ трите имена, подпис, дата - /
№ и дата на удостоверението за упражняване на лесовъдска практика: .....

Образец по чл. 53, ал. 6 от НСГ

Изготвил:……
Николай Хазпов
/име, фамилия,/ подпис: ……
дата: 19.09.17 г.,
№ и дата на удостоверението за упражняване на лесовъдска практика: 5475/20.02.12 г.

Одобрил:……
(инж. И. Стаменова)
име, фамилия,/ подпис: ……
дата: 19.09.17 г.,
№ и дата на удостоверението за упражняване на лесовъдска практика: 5481/20.02.12 г.

ТЕХНОЛОГИЧЕН ПЛАН № ….

За добив на дървесина от отдел……278……подотдел……Г……
На ТП ДГС/ДЛС……Пещера……/*попълва се само за държавни гори*/
Община ……Брацигово……; Землище ……Жребичко……;
имот с (кадастрален идентификатор/КВС) №……, /*попълва се само за недържавни гори*/

I. Схема за добива на дървесина от насаждението

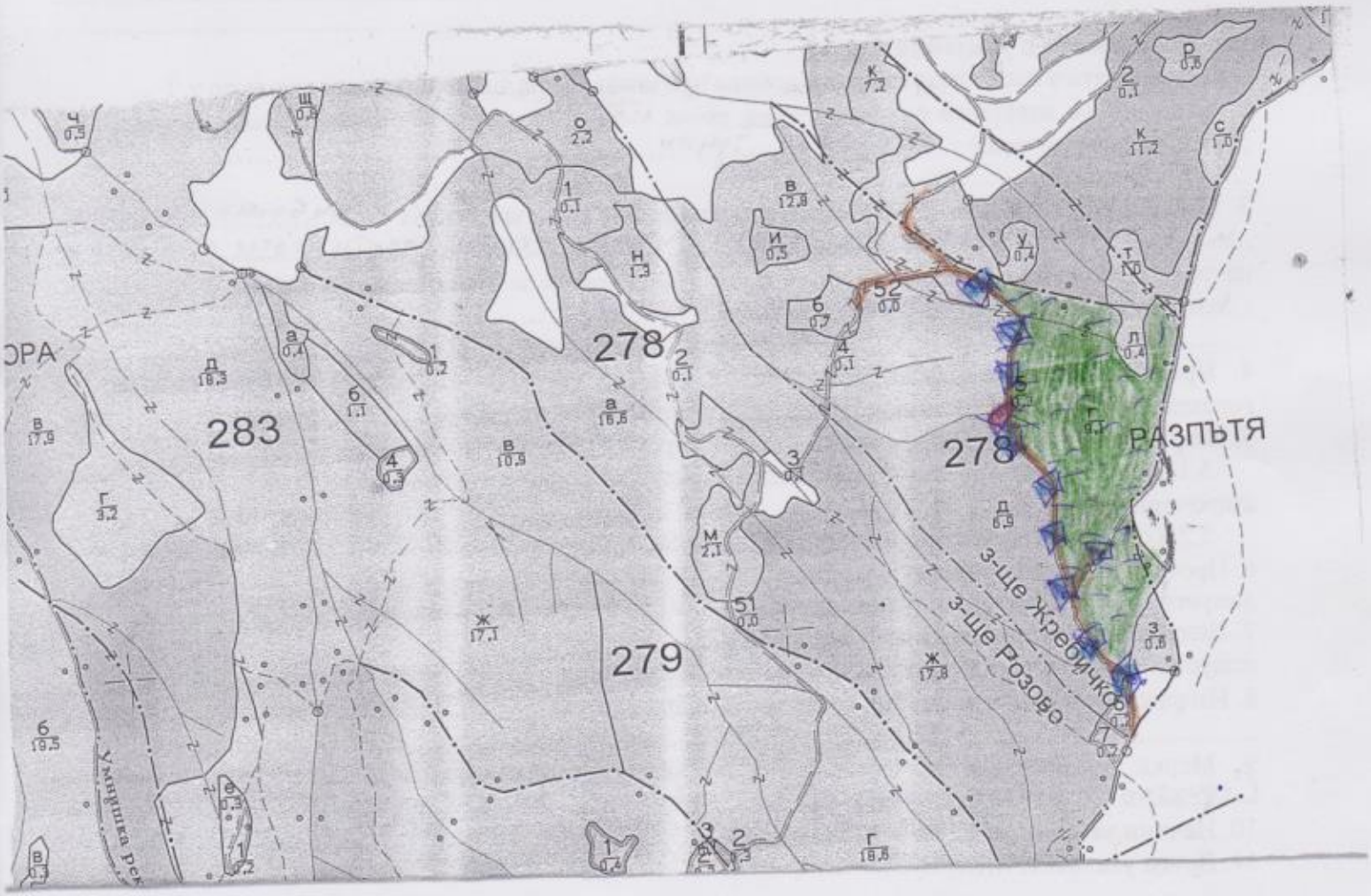

Легенда:

- ±±±± проектирани коларски вр. извозни пътища
- съществуващи извозни пътища
- съществуващ автомобилен път
- технологична просека
- маркирано к-е
- проектирани тракторни вр. извозни пътища
- временен склад
- xxxxxx трасе на въжена линия
- проектиран автомобилен път
- нясто за обмазбуч и ГСМ
- канцелен път

На схемата задължително се нанасят контурите на насаждението/имота, съществуващите и проектирани временни горски пътища, технологичните просеки, просеките за въжени линии, извозни пътища, временни складове както и връзката им със съществуващата автомобилна пътна мрежа.

II. Характеристика на насаждението

1.Вид на сечта .....пробирка...../ интензивност 25...%
Втори вид сеч ...../ интензивност .....%
2.Площ на подотдела ...9,1...ха Размер на сечището.....9,1..... ха
3. Състав по план/програма.....бк 10....., действителен.....бк 10.....
5. Запас на 1 ха: с клони....199.....куб.м/ха , без клони ....178.....куб. м/ха.
6. Среден наклон на терена ..16.....градуса.
7. Очакван добив от маркираната дървесина .....499.....лежаща маса, куб.м.

дърв. вид / категория	бк					дърв. вид / категория	бк						
едра	90					дребна							
средна	74					дърва	385					вър-шина	52

8.Наличие и характеристика на подраста преди сечта (състав, възраст, средна височина, % на покритие) .....
.....
9. Средно извозно разстояние ..250.....;
10. Други характеристики на насаждението (*токовища, сватбовища, надлесни дървета, сервитути, защитени територии, Натура 2000, защитени видове описани в доклада за гори с висока консервационна стойност, мъртва дървесина, вододайни зони, биологично разнообразие и др.)*
.....
.....

III. Технологични указания

1. Дървесината в насаждението да се добива при спазване на технологичната схема по т. I
2. Сечта ще се извършва с (моторен трион, ръчно, машини; кастренето на отсечените стъбла се извършва: в сечище, на временен склад) ....моторен трион.....
.....
3. Извозът от сечището до временните складове ще се осъществява с...животинска тяга и механизирано на... ... къси секции, сортименти с влачене на (цели стъбла, дълги/къси секции, сортименти, чипс и др.; с влачене по терена, изцяло натоварени).....
...по терена и изцяло натоварену.....
.....
4. Проектирани нови горски автомобилни пътища съгласно Наредба 5 за строителството в горските територии без промяна на предназначението им: дължина .....м. широчина .....м.
5. Изграждане и ремонт на временни извозни горски пътища:
5.1 Тракторни – допустимо разстояние между тях .....м (не по-малко от 40 м), дължина .....м, широчина 4 м.
5.2 Коларски - разстояние между тях.....м (не по-малко от 40 м), дължина .....м, широчина ... м
6. Просеки за въжени линии: ..... бр.
допустимо разстояние между просеките ..... м., дължина ..... м., широчина ..... м.
7. Направа на технологични просеки .....бр.
допустимо разстояние между тях .....м., дължина .....м., широчина ..... м.
8. Изграждане на нови временни складове (бр., площ в ха) .....
.....
9. Мерки за опазване на оставащите на корен дървета, подраста, младиняка и почвата Стрикто спазване посоката на повалене на маркираните дървета.....
10. Начини за почистване на сечището ...по врене на сечта на купчинки
11. Други указания: .....
.....
Да се изнасят битовите отпадъци от сечището извън горските територии на определените за това места.
12. Всички операции по подготвителните и основните работи да се извършват съгласно изискванията на Правилника за здравословни и безопасни условия на труд в горите и правилата за противопожарна безопасност в горите.

ЗАПОЗНАТ с технологичния план: ...../попълва се след издаването на позволителното за сеч/
Лицето по чл. 108, ал. 2 от ЗГ, на което е издадено позволително за сеч № .....
.....
/ трите имена, подпис, дата - /
№ и дата на удостоверението за упражняване на лесовъдска практика: .....

Образец по чл. 53, ал. 6 от НСГ

Изготвил: Петер Тишев
/име, фамилия,/ подпис: [signature]
дата: 21.09.17 г.,
№ и дата на удостоверението за упражняване на лесовъдска практика: 10.987/29.10.2014

Одобрил: (инж. И. Стаменова)
име, фамилия,/ подпис: [signature]
дата: 21.09.17 г.,
№ и дата на удостоверението за упражняване на лесовъдска практика: 5481/20.02.12 г

ТЕХНОЛОГИЧЕН ПЛАН № ….

За добив на дървесина от отдел 280 подотдел В
На ТП ДГС/ДЛС П. Смирна /*попълва се само за държавни гори*/
Община Брацигово; Землище Брацигово;
имот с (кадастрален идентификатор/КВС) №……., /*попълва се само за недържавни гори*/

I. Схема за добива на дървесина от насаждението

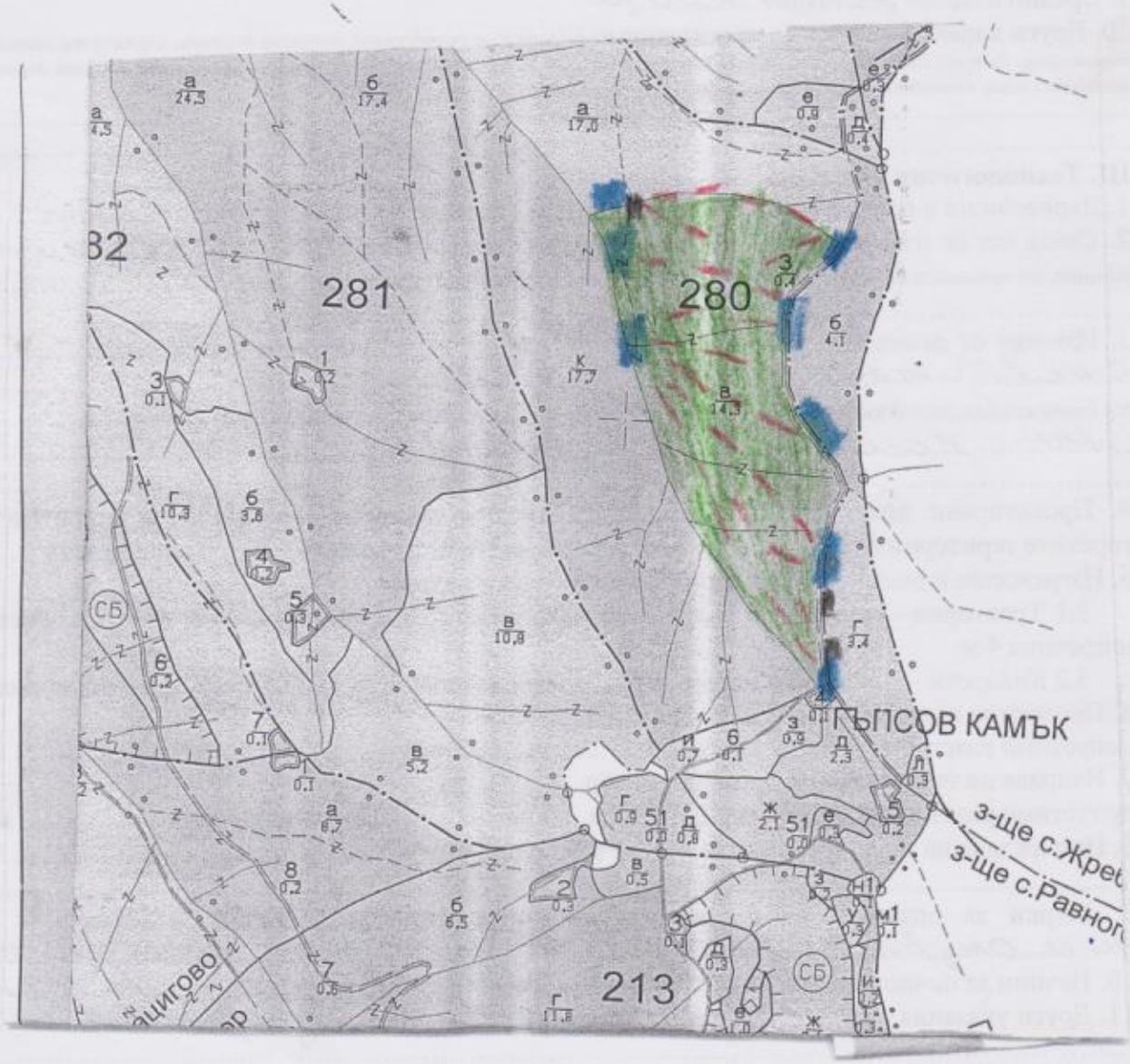

Легенда:

- ±±±± проектирани коларски вр. извозни пътища
- съществуващи извозни пътища
- съществуващ автомобилен път
- технологична просека
- маркирано насаждение
- проектирани тракторни вр. извозни пътища
- временен склад
- xxxxxx трасе на въжена линия
- проектиран автомобилен път
- място за отпадъци и ГСМ

На схемата задължително се нанасят контурите на насаждението/имота, съществуващите и проектирани временни горски пътища, технологичните просеки, просеките за въжени линии, извозни пътища, временни складове както и връзката им със съществуващата автомобилна пътна мрежа.

II. Характеристика на насаждението

1.Вид на сечта ..Прободна...../ интензивност 10..%
Втори вид сеч ...../ интензивност .....%
2.Площ на подотдела 14.3....ха Размер на сечището..14.3..... ха
3. Състав по план/програма.....04.10....., действителен.....
5. Запас на 1 ха: с клони..266....куб.м/ха , без клони ..237....куб. м/ха.
6. Среден наклон на терена ..12.....градуса.
7. Очакван добив от маркираната дървесина .....387.....лежаща маса, куб.м.

дърв. вид / категория						дърв. вид / категория	бук					
едра						дребна						вър-
средна						дърва	387					шина 58

8.Наличие и характеристика на подраста преди сечта (състав, възраст, средна височина, % на покритие) .....
.....
9. Средно извозно разстояние ..250..м
10. Други характеристики на насаждението (*токовища, сватбовища, надлесни дървета, сервитути, защитени територии, Натура 2000, защитени видове описани в доклада за гори с висока консервационна стойност, мъртва дървесина, вододайни зони, биологично разнообразие и др.)*
.....
.....

III. Технологични указания

1. Дървесината в насаждението да се добива при спазване на технологичната схема по т. I
2. Сечта ще се извършва с (моторен трион, ръчно, машини; кастренето на отсечените стъблата се извършва: в сечище, на временен склад) ..Моторни триони.....
.....
3. Извозът от сечището до временните складове ще се осъществява с.....
.Мини.Валтра.....и.....Трактор.....
на (цели стъбла, дълги/къси секции, сортименти, чипс и др.; с влачене по терена, изцяло натоварени).....
...Цели.....с.влачене.....по.земята.....
.....
4. Проектирани нови горски автомобилни пътища съгласно Наредба 5 за строителството в горските територии без промяна на предназначението им: дължина .....м. широчина .....м.
5. Изграждане и ремонт на временни извозни горски пътища:
5.1 Тракторни – допустимо разстояние между тях .....м (не по-малко от 40 м), дължина .....м, широчина 4 м.
5.2 Коларски - разстояние между тях.....м (не по-малко от 40 м), дължина .....м, широчина ... м
6. Просеки за въжени линии: ..... бр.
допустимо разстояние между просеките ..... м., дължина ..... м., широчина ..... м.
7. Направа на технологични просеки .....бр.
допустимо разстояние между тях .....м., дължина .....м., широчина ..... м.
8. Изграждане на нови временни складове (бр., площ в ха) .....
.....
9. Мерки за опазване на оставащите на корен дървета, подраста, младиняка и почвата
Чистене.Обезкоряване.....
10. Начини за почистване на сечището .Събиране.....в.купчини.....на.подходящи.
11. Други указания: Без.....изрязване.....на.клончета.....на.кучешки.....
.....
Да се изнасят битовите отпадъци от сечището извън горските територии на определените за това места.
12. Всички операции по подготвителните и основните работи да се извършват съгласно изискванията на Правилника за здравословни и безопасни условия на труд в горите и правилата за противопожарна безопасност в горите.

ЗАПОЗНАТ с технологичния план: ...../попълва се след издаването на позволителното за сеч/
Лицето по чл. 108, ал. 2 от ЗГ, на което е издадено позволително за сеч № .....
.....
/ трите имена, подпис, дата - /
№ и дата на удостоверението за упражняване на лесовъдска практика: .....

Образец по чл. 53, ал. 6 от НСГ

Изготвил: Богдан Богданов
/име, фамилия,/ подпис: .....
дата: 28.08.2017
№ и дата на удостоверението за упражняване на лесовъдска практика: 5478/20.02.12г

Одобрил: (инж. и. Стаменова)
име, фамилия,/ подпис: .....
дата: 22.09.17 г.,
№ и дата на удостоверението за упражняване на лесовъдска практика: 5481/20.02.12г

ТЕХНОЛОГИЧЕН ПЛАН № ....

За добив на дървесина от отдел 284 подотдел 2
На ТП ДГС/ДЛС Ценера /попълва се само за държавни гори/
Община Брацигово; Землище Брацигово;
имот с (кадастрален идентификатор/КВС) №....., /попълва се само за недържавни гори/

I. Схема за добива на дървесина от насаждението

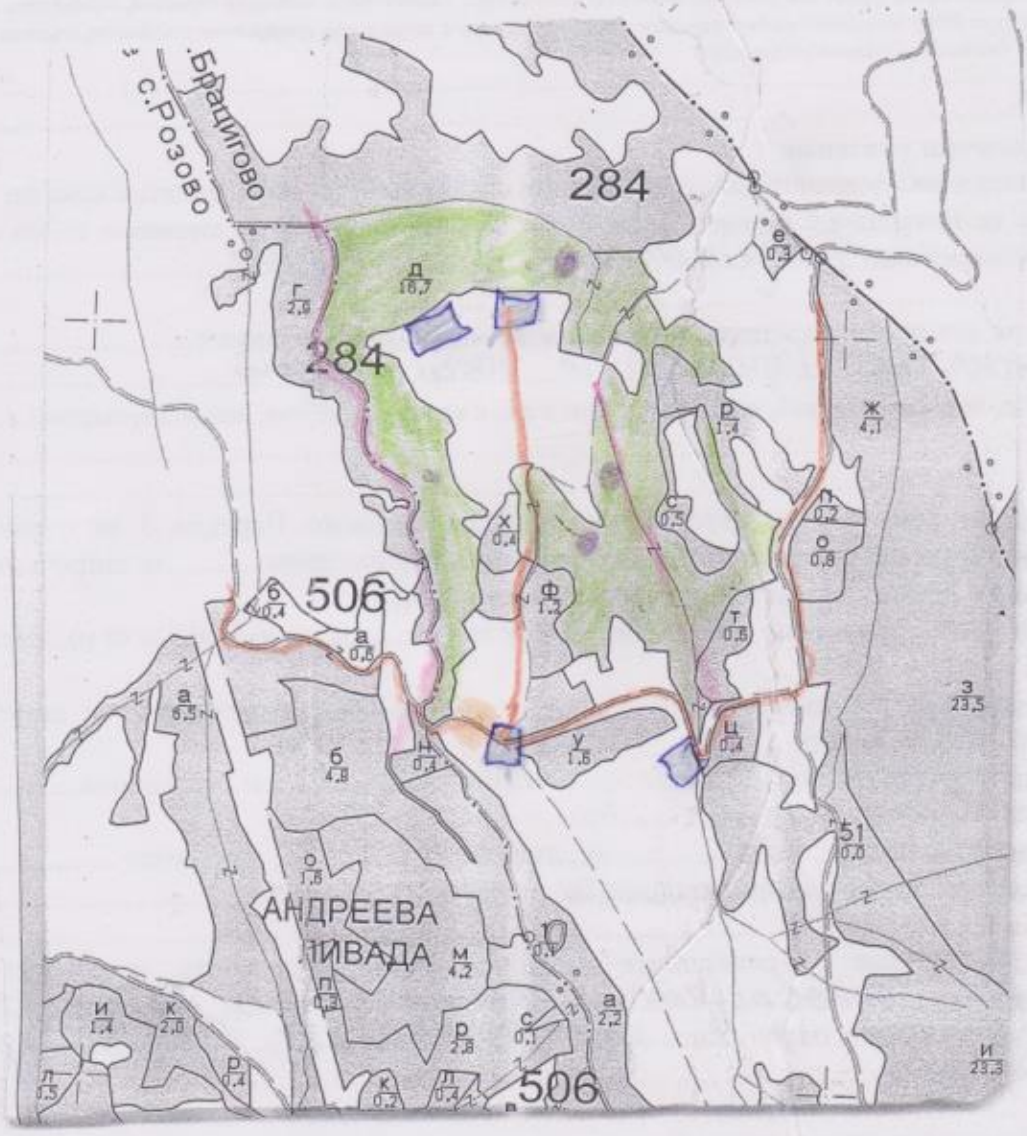

Легенда: Водни течения Котли

- ± ± ± ± проектирани коларски вр. извозни пътища
- ------ съществуващи извозни пътища
- съществуващ автомобилен път
- технологична просека
- дърворедно насаждение
- » » » » проектирани тракторни вр. извозни пътища
- ▲ ▲ ▲ временен склад
- xxxxxx трасе на въжена линия
- проектиран автомобилен път
- място за отводи и ТСМ

На схемата задължително се нанасят контурите на насаждението/имота, съществуващите и проектирани временни горски пътища, технологичните просеки, просеките за въжени линии, извозни пътища, временни складове както и връзката им със съществуващата автомобилна пътна мрежа.

II. Характеристика на насаждението

1.Вид на сечта ...посечение Котловинно.../ интензивност ...30...%
Втори вид сеч ...../ интензивност .....%
2.Площ на подотдела ...16.7....ха Размер на сечището.....16,0..... ха
3. Състав по план/програма...3Бр/6Кл/1Бр1..., действителен.....
5. Запас на 1 ха: с клони.....183.....куб.м/ха , без клони ...113.....куб. м/ха.
6. Среден наклон на терена ...21.....градуса.
7. Очакван добив от маркираната дървесина .....322.....лежаща маса, куб.м.

дърв. вид / категория						дърв. вид / категория	3Бр	6Кл	1Бр				
едра						дребна						вър-	
средна						дърва	265	17	40			шина	2

8.Наличие и характеристика на подраста преди сечта (състав, възраст, средна височина, % на покритие) ...3Бр.8.....1Бр-2.....
.....
9. Средно извозно разстояние ...250 м.;
10. Други характеристики на насаждението (*токовища, сватбовища, надлесни дървета, сервитути, защитени територии, Натура 2000, защитени видове описани в доклада за гори с висока консервационна стойност, мъртва дървесина, вододайни зони, биологично разнообразие и др.)*

.....
Кола
.....

III. Технологични указания

1. Дървесината в насаждението да се добива при спазване на технологичната схема по т. I
2. Сечта ще се извършва с (моторен трион, ръчно, машини; кастренето на отсечените стъбла се извършва: в сечище, на временен склад) ...бензиномоторен трион, верижен.....
.....
3. Извозът от сечището до временните складове ще се осъществява с.....
...тягователна сила и трактор на 4ри сек.....
на (цели стъбла, дълги/къси секции, сортименти, чипс и др.; с влачене по терена, изцяло натоварени).....
.....
.....
4. Проектирани нови горски автомобилни пътища съгласно Наредба 5 за строителството в горските територии без промяна на предназначението им: дължина .....м. широчина .....м.
5. Изграждане и ремонт на временни извозни горски пътища:
5.1 Тракторни – допустимо разстояние между тях .....м (не по-малко от 40 м), дължина .....м, широчина 4 м.
5.2 Коларски - разстояние между тях.....м (не по-малко от 40 м), дължина .....м, широчина ... м
6. Просеки за въжени линии: ..... бр.
допустимо разстояние между просеките ..... м., дължина ..... м., широчина ..... м.
7. Направа на технологични просеки .....бр.
допустимо разстояние между тях .....м., дължина .....м., широчина ..... м.
8. Изграждане на нови временни складове (бр., площ в ха) .....
.....
9. Мерки за опазване на оставащите на корен дървета, подраста, младиняка и почвата
Да се опазват оставащите на корен дървета и подраста.....
10. Начини за почистване на сечището едновременно със сечта: на купчини
11. Други указания: .....
.....
Да се изнасят битовите отпадъци от сечището извън горските територии на определените за това места.
12. Всички операции по подготвителните и основните работи да се извършват съгласно изискванията на Правилника за здравословни и безопасни условия на труд в горите и правилата за противопожарна безопасност в горите.

ЗАПОЗНАТ с технологичния план: ...../попълва се след издаването на позволителното за сеч/
Лицето по чл. 108, ал. 2 от ЗГ, на което е издадено позволително за сеч № .....
.....
/ трите имена, подпис, дата - /
№ и дата на удостоверението за упражняване на лесовъдска практика: .....